



RoadCycling Events, z.s.
Nová č.p. 116
Peruc-Telce
440 01 Louny 1

Váš dopis

č.j.:

Ze dne: 17.4.2024

Naše č.j.: OSMI/1520/2024/GolSa
MUVA 10616/2024GolSa

Vyřizuje: Goldammerová Šárka

Tel: 417 545 181

Datum: 22.4.2024

E-mail: sarka.goldammerova@varnsdorf.cz

VEŘEJNÁ VYHLÁŠKA Opatření obecné povahy

Městský úřad Varnsdorf, OSMI - oddělení dopravy a silničního hospodářství, jako příslušný správní orgán ve věcech stanovení místní a přechodné úpravy provozu na pozemních komunikacích – na silnicích II. a III. třídy, místní komunikaci a veřejně přístupné účelové komunikaci ve správním obvodu Městského úřadu Varnsdorf, který je podle ustanovení § 124 odst. 6 zákona č.361/2000 Sb., o provozu na pozemních komunikacích a o změnách některých zákonů, ve znění pozdějších předpisů (dále jen "zákon o silničním provozu"), podle ust. § 77 odst. 1 písm. c) téhož zákona a v souladu s ustanovením zákona č. 500/2004 Sb., správní řád, ve znění pozdějších předpisů (dále jen „správní řád“)

**stanovuje přechodnou úpravu provozu na pozemních komunikacích,
spočívající**

v dočasném osazení přechodného dopravního značení či zařízení:

- v přesné specifikaci a umístění dle vložených situačních pláneků „Cyklistický závod Tour de Feminin 2024“, které jsou součástí tohoto stanovení.

v lokalitě:

- II. etapa **24. května 2024** – Národním parkem České Švýcarsko - start v Krásné Lípě v 16:00 hod. – křižovatka silnic č. II/264 x č. III/263 x č. III/26325, Rybniště; křižovatka silnice č. II/263 x č. III/26327, Rybniště; křižovatka silnic č. II/263 x č. III/26326, Chřibská; křižovatka silnic č. III/25861 x č. III/26313, Na Potoce.
- IV. etapa **26. května 2024** – Lužickými horami – start ve Varnsdorfu v 10:00 hod. – místní komunikace ul. Legií; nám. E. Beneše; ul. Národní; ul. Melantrichova; ul. Střední; silnice č. III/2641 ul. Kmochova; ul. Pražská; ul. Čsl. letců; ul. Čelakovická; ul. Výpadová vše Varnsdorf; okružní křižovatka silnic č. I/9 x č. II/264, Jiretín pod Jedlovou; křižovatka silnic č. II/264 x č. III/2643, Horní Podluží; křižovatka silnic č. III/26325 x č. III/26326, Horní Chřibská; křižovatka silnic č. III/26325 x č. III/26324, Krásné Pole; křižovatka silnic č. III/26325 x č. II/263, Křížový Buk; křižovatka silnic č. II/263 x č. III/26326, Chřibská; křižovatka silnic č. II/263 a č. III/25861, Chřibská; křižovatka silnic č. III/25861 x č. III/2653 x č. III/25861, Dolní Chřibská.

z důvodu, akce: cyklistický závod „Tour de Feminin 2024“

dopravní omezení: krátkodobé úplné uzavírky a částečné omezení silničního provozu

dopravní omezení: průjezd cyklistického závodu, zajištění pořadatelskou službou v dopravně složitějších lokalitách dle orazítokovaných situací Policie ČR, DI Děčín

v termínu: od 23.5.2024 do 26.05.2024

závod je rozdělen do etap:

- I. etapa 23. května 2024 od 16:00 hod. do 18:00 hod. (start v Krásné Lípě)
- II. etapa 24. května 2024 od 15:00 hod. do 18:30 hod. (start v Krásné Lípě)
- III. etapa 25. května 2024 od 15:00 hod. do 18:30 hod. (start v Rumburku)
- IV. etapa 26. května 2024 od 10:00 hod. do 14:00 hod. (start ve Varnsdorfu)

Navrhovatel: RoadCycling Events, z.s., IČO 18022995, Nová č.p. 116, Peruc-Telce, 440 01 Louny

kontaktní osoba: p. Simona Davídková, tel.: 603 586 044

Podmínky pro provedení přechodné úpravy provozu:

1. Dopravní značení bude na komunikaci umístěno pouze v termínu ohraničeném platností pravomocného rozhodnutí příslušného silničního správního úřadu ve věci povolení zvláštního užívání a uzavírky pozemní komunikace, s výjimkou užití DZ IP 22 (změna organizace dopravy s textem „Pozor cyklistický závod“ s uvedeným termínem akce), které bude osazeno minimálně sedmidenním předstihem nejpozději *do 16.05.2024*.
2. Po ukončení akce či uplynutí stanoveného termínu bude přechodné dopravní značení neprodleně odstraněno.
3. Dopravní opatření na shora uvedených pozemních komunikacích bude provedeno dle závazného stanoviska KŘP Ústeckého kraje, Policie ČR, územní odbor Děčín, dopravní inspektorát ze dne 11.4.2024, č.j. KRPU-66960-2/ČJ-2024-040206. Toto stanovisko je nedílnou součástí tohoto opatření včetně DIO.
4. Bezpečnost silničního provozu bude zajištěna navrženým dopravním opatřením, příslušníky PČR, strážníky MP a pořadateli.
5. Provedení a umístění dopravního značení musí být v souladu s vyhláškou č. 294/2015 Sb., kterou se provádějí pravidla provozu na pozemních komunikacích, ve znění pozdějších předpisů, technickou normou ČSN EN 12899-1 a technickými podmínkami TP 66 "Zásady pro označování míst na pozemních komunikacích".
6. Veškeré dopravní značení bude provedeno v základní velikosti v reflexním provedení. Všechny součásti dopravních značek (patka, sloupek, značka, uchycení) musí být schváleného typu.
7. Trvalé dopravní značení, které je v rozporu s přechodným dopravním značením bude překryto a po ukončení akce uvedeno do původního stavu.
8. Osazení dopravního značení zajistí navrhovatel. Za řádné provedení dopravně bezpečnostního opatření, odbornou montáž dopravního značení, jeho kontrolu a udržování po celou dobu přechodné úpravy provozu a včasné odstranění je zodpovědný navrhovatel paní Simona Davídková, tel.: 603 586 044.
9. Při akci nesmí dojít k znečištění nebo poškození dotčené pozemní komunikace.
10. Skutečnou dobu dopravního omezení (aktuální informace, které mají vliv na bezpečnost a plynulost provozu na pozemních komunikacích) je povinen správce komunikace dle § 124 odst. 3 zákona o silničním provozu poskytnout do aplikace Národního dopravního informačního centra (NDIC – <http://jsu.jsdi.cz>) Slovenská 7/1124, 702 00 Ostrava – Přívoz. V nutných případech lze tyto operativní změny hlásit telefonicky na NDIC (596 663 550 – 556).

Odůvodnění

Městský úřad Varnsdorf, OSMI – oddělení dopravy a silničního hospodářství stanovil přechodnou úpravu provozu na základě podnětu žadatele po písemném stanovisku Krajského ředitelství policie Ústeckého kraje, Územní odbor Děčín dne 11.04.2024 č.j. KRPU-66960-2/ČJ-2024-040206.

Navrhovatel podal návrh na přechodnou úpravu provozu na pozemních komunikacích z důvodu zajištění bezpečnosti silničního provozu při konání 35. ročníku etapového cyklistického závodu žen „Tour de Feminin 2024“, který se bude konat na silnicích a MK v okrese Děčín ve dnech 23.5.2024 až 26.5.2024 rozdělený do jednotlivých etap. Silniční správní úřad se zabýval etapou II. a IV., která spadá do správního obvodu MěÚ Varnsdorf. K návrhu přiložil žadatel návrh dopravně – inženýrského opatření.

V souladu s ustanovením § 77 odst. 5) zákona o silničním provozu nedoručoval zdejší úřad předmětný návrh Opatření obecné povahy – návrh stanovení přechodné úpravy provozu na pozemních komunikacích zveřejněním na úředních deskách příslušných úřadů a ani nevyzýval dotčené osoby k podávání připomínek nebo námitek.

Správní orgán návrh posoudil a neshledal důvody, které by bránily stanovení přechodné úpravy provozu, a proto stanovil přechodnou úpravu provozu na pozemních komunikacích.

Poučení:

V souladu s § 173, odst. 2 zákona č. 500/2004 Sb., správní řád, proti opatření obecné povahy nelze podat opravný prostředek.

V souladu s ustanovením § 172 a 173 Zákona č. 500/2004 Sb., správní řád, je toto Opatření obecné povahy vyvěšeno na dobu 15-ti dnů.

V souladu s ustanovením § 77 odst. 5) nabývá toto Opatření obecné povahy účinnosti pátým dnem po dni vyvěšení veřejné vyhlášky.

„otisk úředního razítka“

Ing. Jaroslav Beránek, v.r.
vedoucí odboru správy majetku
a investic

Příloha: závazné stanovisko Policie ČR vč. DIO

Tato písemnost musí být vyvěšena po dobu 15 dnů na úřední desce Městského úřadu Varnsdorf, Městského úřadu Chřibská, Obecního úřadu Rybníště, Obecního úřadu Dolní Podluží, Obecního úřadu Horní Podluží a Obecního úřadu Jiřetín pod Jedlovou a též způsobem umožňujícím dálkový přístup, na internetových stránkách. Oznámení s datem vyvěšení a sejmutí a razítkem orgánu bude zasláno neprodleně zpět na Městský úřad Varnsdorf, OSMI, silniční správní úřad.

v y v ě š e n o d n e: s e j m u t o d n e:

Na úřední desce vyvěsí:

MěÚ Varnsdorf - ORG, Nám. E. Beneše č.p. 470, 407 47 Varnsdorf

MěÚ Chřibská, IDDS: xcса38b

sídlo: Chřibská č.p. 197, 407 44 Chřibská

Obecní úřad Dolní Podluží, IDDS: 8t6a4bh

sídlo: Dolní Podluží č.p. 6, 407 55 Dolní Podluží

Obecní úřad Horní Podluží, IDDS: wggбzxy

sídlo: Žofín č.p. 2, 407 57 Horní Podluží

Obecní úřad Jiřetín pod Jedlovou, IDDS: dd6bngb

sídlo: Vinařská č.p. 32, 407 56 Jiřetín pod Jedlovou

Obecní úřad Rybníště, IDDS: a2fbx48

sídlo: Rybníště č.p. 33, 407 51 Rybníště

Po nabytí právní moci obdrží:

žadatel:

RoadCycling Events, z.s., IDDS: mbhqhz4

sídlo: Nová č.p. 116, Peruc-Telce, 440 01 Louny

Dotčený orgán:

Policie České republiky, KŘP Ústeckého kraje, Územní odbor Děčín, Dopravní inspektorát, IDDS: a64ai6n

sídlo: Husovo náměstí č.p. 111/12, 405 02 Děčín

ostatní na vědomí:

Ústecký kraj, Velká Hradební 3118/48, 400 01 Ústí nad Labem (doručí se na Správu a údržbu silnic Ústeckého kraje, příspěvková organizace, Ruská 260, 417 03 Dubí, provoz Děčín, Krokova 1439/16, IDDS: 6hevхje)

Technické služby města Varnsdorf s.r.o., IDDS: zaj6jey

sídlo: Svatopluka Čecha č.p. 1277, Varnsdorf

vlastní



Pomáhat a chránit

KŘP ÚSTECKÉHO KRAJE

Územní odbor Děčín
dopravní inspektorát

Č. j. KRPU-66960-2/ČJ-2024-040206

Děčín 11. dubna 2024

Počet stran: 5

Přílohy: 1/PDRoadCycling Events, z.s.
Nová 116
Telce
440 01 Peruc**Cyklistický závod Tour de Feminin 2024, okres Děčín - závazné stanovisko.**

Dopravní inspektorát v Děčíně obdržel Vaší žádost o vyjádření k 35. ročníku etapového cyklistického závodu žen „**Tour de Feminin 2024**“, který se budou konat na silnicích okresu Děčín v oblasti Šluknovského výběžku a České Kamenice ve dnech 23.05.2024 až 26.05.2024:

- I. etapa 23. května 2024 od 16:00 hod. do 18:00 hod. (start v Krásné Lípě)
- II. etapa 24. května 2024 od 15:00 hod. do 18:30 hod. (start v Krásné Lípě)
- III. etapa 25. května 2024 od 15:00 hod. do 18:30 hod. (start v Rumburku)
- IV. etapa 26. května 2024 od 10:00 hod. do 14:00 hod. (start ve Varnsdorfu)

DI-Děčín jako příslušný orgán Policie ČR s odkazem na ust. § 77 odst. 2 písm. b) zák. č. 361/2000 Sb., o provozu na pozemních komunikacích, ve znění pozdějších předpisů a dle ust. § 24 odst. 2 písm. d) a ust. § 25 odst. 1 zákona č. 13/1997 Sb., o pozemních komunikacích, ve znění pozdějších předpisů vydává závazné stanovisko:

s o u h l a s í

s pořádáním cyklistického závodu "Tour de Feminin 2024" na silnicích okresu Děčín a s tím souvisejícím dopravním opatřením dle námi ověřené situace, které jsou nedílnou součástí tohoto stanoviska za **splnění podmínek**:

- 1) Za řádný průběh celé akce a zajištění bezpečnosti jednotlivých účastníků **zodpovídá pořadatel.**
- 2) V rozhodnutí o povolení zvláštního užívání bude stanovena fyzická osoba odpovědná za organizaci celé akce, včetně uvedení identifikačních a kontaktních údajů (dle žádosti se jedná o osobu - Simona Davidková, tel. 603 586 044).
- 3) Všichni pořadatelé musí splňovat podmínky uvedené v ust. § 79 zák. č. 361/2000 Sb., o provozu na pozemních komunikacích, ve znění pozdějších předpisů (osoba pořadatele je uvedena v povolení zvláštního užívání, starší 18 let). Tato osoba musí mít při výkonu oprávnění kopii

Husovo náměstí 111
405 02 Děčín

www.policie.cz

Tel.: 974432259
E-mail: krpu.podatelna@pcr.cz
ID DS: a64ai6n

povolení zvláštního užívání u sebe. Osoba pořadatele musí být oblečena v souladu s vyhl. č. 294/2015 Sb., kterou se provádějí pravidla provozu na pozemních komunikacích).

4) Bude zajištěna **úplná uzavírka** (viz. příloha) úseků silnic:

1. etapa - časovka:

Krásná Lípa, Křinické náměstí, start 16:00 hod.

Sil. III/2652 - Krásná Lípa - Doubice od 16:00 do 16:08 hod.

Sil. III/2653 Doubice - Kyjov - Krásný Buk od 16:08 do 16:16 hod.

Sil. II/265 Krásný Buk - Krásná Lípa od 16:16 do 16:19 hod.

Cíl. Krásná Lípa, Křinické náměstí od 16:19 hod. do 18:00 hod.

2. etapa - Národním parkem České Švýcarsko:

Krásná Lípa, Křinické náměstí, start od 15:00

Sil. II/263 Krásná Lípa - Chřibská od 15:00 hod. do 15:10 hod.

Sil. III/25861 Chřibská - Jetřichovice od 15:10 hod. do 15:25

Sil. III/25854 Jetřichovice - Srbská Kamenice od 15:25 do 15:35 hod.

Sil. III/25860 Srbská Kamenice - Česká Kamenice od 15:35 do 15:42 hod.

Sil. III/26313 Česká Kamenice - Studený od 15:42 do 15:53 hod.

Sil. III/25861 Na Potocích - Dolní Chřibská od 15:55 do 15:57 hod.

Sil. III/2653 Dolní Chřibská - Doubice od 15:57 do 16:03 hod.

Malý okruh I

Sil. III/2653 Doubice - Dlouhý důl od 16:03 do 16:12 hod.

MK Dlouhý důl - Vlčí Hora od 16:12 do 16:13 hod.

Sil. II/265 Vlčí Hora - Brtníky od 16:13 do 16:16 hod.

Sil. III/2657 Brtníky - Staré Křečany od 16:16 do 16:21 hod.

Sil. III/2656 Staré Křečany - Zahrady od 16:21 do 16:25 hod.

Sil. II/265 Zahrady - Krásná Lípa od 16:25 do 16:30 hod.

Sil. III/2652 Krásná Lípa - Doubice od 16:30 do 16:38 hod.

Malý okruh II

Sil. III/2653 Doubice - Dlouhý důl od 16:38 do 16:46 hod.

MK Dlouhý důl - Vlčí Hora od 16:46 do 16:47 hod.

Sil. II/265 Vlčí Hora - Brtníky od 16:47 do 16:51 hod.

Sil. III/2657 Brtníky - Staré Křečany od 16:51 do 16:56 hod.

Sil. III/2656 Staré Křečany - Zahrady od 16:56 do 17:00 hod.

Sil. II/265 Zahrady - Krásná Lípa od 17:00 do 17:05 hod.

Sil. III/2652 Krásná Lípa - Doubice od 17:05 do 17:13 hod.

Malý okruh III

Sil. III/2653 Doubice - Dlouhý důl od 17:13 do 17:21 hod.

MK Dlouhý důl - Vlčí Hora od 17:21 do 17:22 hod.

Sil. II/265 Vlčí Hora - Brtníky od 17:22 do 17:25 hod.

Sil. III/2657 Brtníky - Staré Křečany od 17:25 do 17:31 hod.

Sil. III/2656 Staré Křečany - Zahrady od 17:31 do 17:35 hod.

Sil. II/265 Zahrady - Krásná Lípa od 17:35 do 17:40 hod.

Cíl Krásná Lípa - Křinické náměstí od 17:40 do 18:30

3. etapa - Šluknovskou pahorkatinou:

1. kolo

Lužické náměstí v Rumburku, start 15:00 hod.

MK Máchova, 2. polské armády a silnice II/263 (ZŠ Pastelka) od 15:03 hod.

Sil. II/263 ZŠ Pastelka - Jiříkov od 15:03 do 15:09 hod.

Sil. II/2662 Jiříkov - Šluknov od 15:09 do 15:21 hod.

Sil. II/266 Šluknov - Velký Šenov (křižovatka) od 15:21 do 15:31 hod.

Sil. III/26518 Velký Šenov - Velký Šenov (žel. přejezd) od 15:31 do 15:33 hod.

Sil. II/265 Velký Šenov - Velký Šenov (U pomníku) od 15:31 do 15:33 hod.

Sil. II/266 Velký Šenov - Lipová - Lobendava od 15:31 do 15:40 hod.

Sil. II/267 Lobendava - Dolní Poustevna od 15:40 do 15:49 hod.

Sil. III/2675 Dolní Poustevna - Vilémov od 15:49 do 15:54 hod.

Sil. III/26510 Vilémov - Mikulášovice od 15:54 do 16:01 hod.

Sil. II/265 Mikulášovice - Brtníky od 16:01 do 16:10 hod.

Sil. III/2657 Brtníky - Staré Křečany - Rumburk od 16:10 do 16:21 hod.

MK Plynární, 2. polské armády, Loreta, Radniční, Lužické nám. Rumburk od 16:21 do 16:25 hod.

2. kolo

MK Lužické nám. - Loreta, Rumburk od 16:25 do 16:26 hod.

Sil. II/263 Jiříkovská - Jiříkov od 16:26 do 16:33 hod.

Sil. II/2662 Jiříkov - Šluknov od 16:33 do 16:45 hod.

Sil. II/266 Šluknov - Velký Šenov (křižovatka) od 16:45 do 16:53 hod.

Sil. III/26518 Velký Šenov - Velký Šenov (žel. přejezd) od 16:53 do 16:55 hod.

Sil. II/265 Velký Šenov - Velký Šenov (U pomníku) od 16:55 do 16:58 hod.

Sil. II/266 Velký Šenov - Lipová - Lobendava od 16:58 do 17:05 hod.

Sil. II/267 Lobendava - Dolní Poustevna od 17:05 do 17:13 hod.

Sil. III/2675 Dolní Poustevna - Vilémov od 17:13 do 17:18 hod.

Sil. III/26510 Vilémov - Mikulášovice od 17:18 do 17:25 hod.

Sil. II/265 Mikulášovice - Brtníky od 17:25 do 17:33 hod.

Sil. III/2657 Brtníky - Staré Křečany - Rumburk od 17:33 do 17:46 hod.

MK Plynární, 2. polské armády, Machova, Loreta, Lužické nám. Rumburk od 17:46 do 17:49 hod.

Cíl Rumburk, Lužické nám. od 17:49 do 18:30 hod.

4. etapa - Lužickými horami:

Varnsdorf, náměstí, start 10:00 hod.

MK Národní, Střední, Varnsdorf od 10:00 hod.

Sil. III/2641 a II/264 Varnsdorf - Dolní Podluží od 10:10 do 10:11 hod.

Sil. II/264 Dolní Podluží - Jiřetín Pod Jedlovou - Horní Podluží - Rybníště od 10:11 do 10:22 hod.

Sil. III/26325 Rybníště - Krásné Pole od 10:22 do 10:29 hod.

Sil. III/26324 Krásné Pole - Kytlice od 10:29 do 10:37 hod.

Sil. III/26322 Kytlice - Mlýny od 10:37 do 10:44 hod.

Sil. III/26323 Mlýny - Křížový Buk od 10:44 do 10:48 hod.

Sil. II/263 Křížový Buk - Dolní Chřibská od 10:48 hod. 10:54 hod.

Sil. III/25861 Dolní Chřibská - Dolní Chřibská 10:54 do 10:58 hod.

Sil. III/2653 Dolní Chřibská - Doubice od 10:58 do 11:04 hod.

Sil. III/2652 Doubice - Krásná Lípa od 11:04 do 11:11 hod.

kolo II

Sil. II/263 Krásná Lípa - Rybníště od 11:12 do 11:17 hod.

Sil. III/26325 Rybníště - Krásné Pole od 11:17 do 11:26 hod.

Sil. III/26324 Krásné Pole - Kytlice od 11:26 do 11:32 hod.

Sil. III/26322 Kytlice - Mlýny od 11:32 do 11:39 hod.

Sil. III/26323 Mlýny - Křížový Buk od 11:39 do 11:43 hod.

Sil. II/263 Křížový Buk - Dolní Chřibská od 11:43 hod. 11:50 hod.
Sil. III/25861 Dolní Chřibská - Dolní Chřibská 11:50 do 11:53 hod.
Sil. III/2653 Dolní Chřibská - Doubice od 11:53 do 11:59 hod.
Sil. III/2652 Doubice - Krásná Lípa od 11:59 do 12:07 hod.

kolo III

Sil. II/263 Krásná Lípa - Rybníště od 12:07 do 12:13 hod.
Sil. III/26325 Rybníště - Krásné Pole od 12:13 do 12:24 hod.
Sil. III/26324 Krásné Pole - Kytlice od 12:24 do 12:27 hod.
Sil. III/26322 Kytlice - Mlýny od 12:27 do 12:34 hod.
Sil. III/26323 Mlýny - Křížový Buk od 12:34 do 12:39 hod.
Sil. II/263 Křížový Buk - Dolní Chřibská od 12:39 hod. 12:45 hod.
Sil. III/25861 Dolní Chřibská - Dolní Chřibská 12:45 do 12:48 hod.
Sil. III/2653 Dolní Chřibská - Doubice od 12:48 do 12:54 hod.
Sil. III/2652 Doubice - Krásná Lípa od 12:54 do 13:02 hod.
Cíl Krásná Lípa, Křinické nám. od 13:02 do 14:00 hod.

- 5) Po celou dobu konání závodu s průjezdem přes křižovatku sil. II/263 a sil. II/266 (Loreta) bude světelné signalizační zařízení **vypnuto**. Po ukončení závodu bude bez zbytečného odkladu opětovně uvedeno do činnosti (zapnuto).
- 6) Cyklistický závod bude v každé etapě návštěvn vozidlem rozhlasu, vozidlem s informační tabulí "Cyklistický závod" jedoucím před čelem závodu a prvním doprovodným vozidlem Policie ČR. Konec závodu bude zajištěn jedním vozidlem Policie ČR a vozidlem pořadatele se „šachovnicovým praporkem“.
- 7) Závodníci a všichni pořadatelé **musí být prokazatelně seznámeni** s tím, že se závod pořádá **bez uzávěry trati**.
- 8) Bez obsazení stanovišť pořadatelskou službou na stanovištích (viz. přílohy) nebude možné závod pořádat.
- 9) Celá trasa závodu, včetně prostorů startů a cílů bude zajištěna především **pořadatelskou službou**, příslušníky Policie ČR, strážníky MP a **stanoveným dopravním značením** dle námi orazítovaných situací, které jsou nedílnou součástí tohoto stanoviska.
- 10) Všechny úseky silnic druhých a třetích tříd, po kterých budou vedeny trasy závodu, jenž budou po zimním období v nevyhovujícím technickém stavu (množství výtluků) je nezbytné uvést do řádného stavu před zahájením závodu.
- 11) Minimálně 14 dní před startem závodu musí být provedena fyzická prohlídka jednotlivých tras závodu.

DI-Děčín dále upozorňuje:

- O pořádání cyklistického závodu bude veřejnost předem informována např. vylepením plákatů (na místech k tomu určených), rozhlasem, v tisku a příslušným svislým dopravním značením IP22 "Změna organizace dopravy" s textem "Pozor Cyklistický závod" osazeným s předstihem min. 1 týden, tj. nejpozději dne **16.5.2024** (lokality pro umístění dopravního značení IP22 viz. příloha).
- Policie České republiky s ohledem na personální možnosti zajišťuje hlídkami pouze **dopravně zatížené křižovatky komunikací, nebo místa, ve kterých dochází ke křížení trasy závodu s hlavní pozemní komunikací**.
- Ostatní lokality (stanoviště), kde závod např. mění směr jízdy z hlavní pozemní komunikace, nebo vede křižovatkou po hlavní pozemní komunikaci hlídka Policie České republiky orientaci závodnic **nezajišťuje**. Taková stanoviště je rovněž **nezbytné obsadit pořadatelskou službou (viz. přílohy)**.

Policie České republiky, jakožto dotčený orgán vydávající závazné stanovisko, s předloženým návrhem souhlasí, neboť odpovídá obecným požadavkům na bezpečnost a plynulost provozu na pozemních komunikacích.

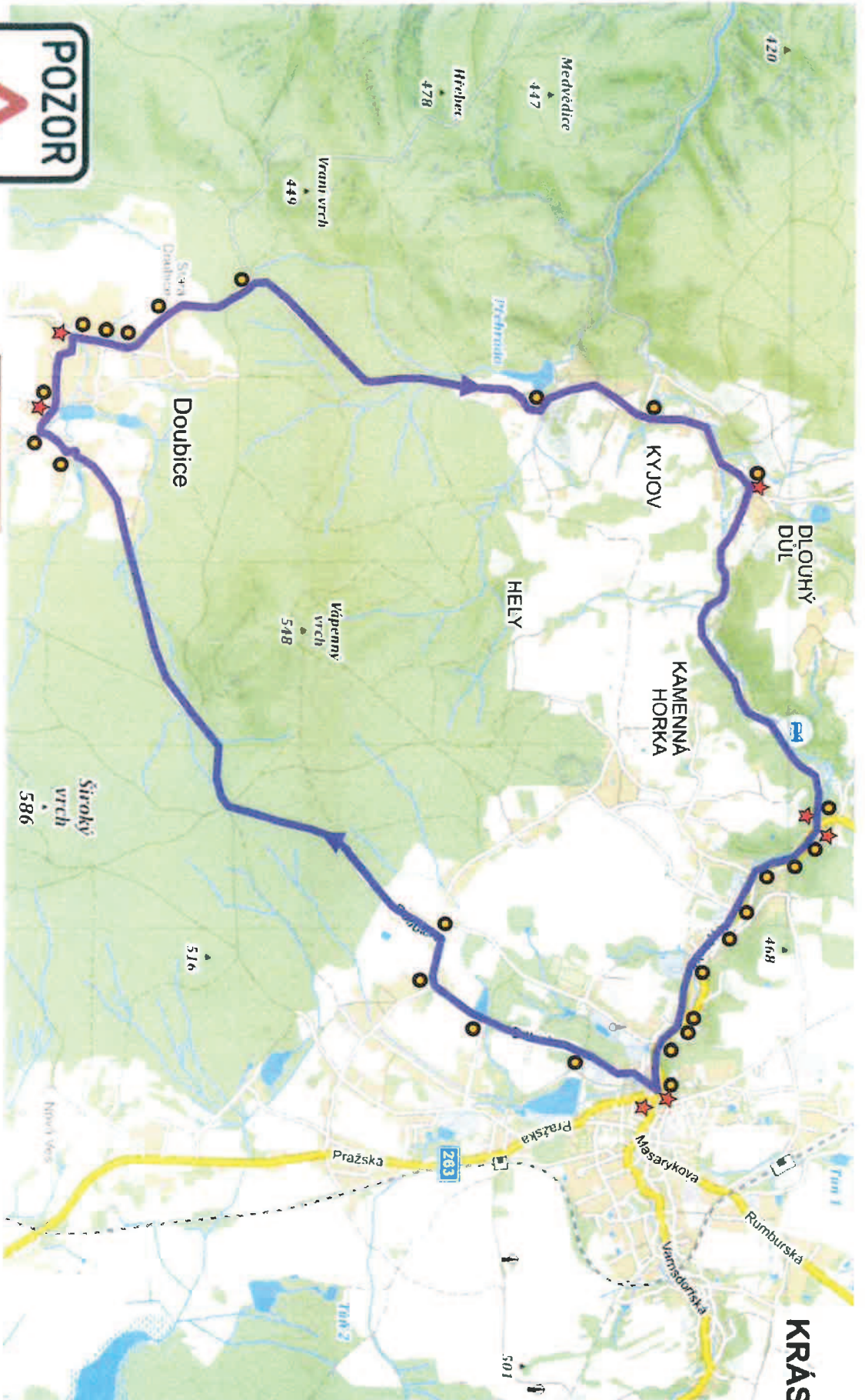
Uvedené stanovisko je podkladem pro vydání **rozhodnutí** příslušných silničních správních úřadů.

Zpracoval:

por. Ing. et Ing. Jan Crha

tel.: 974432258

npor. Ing. Bc. Jana Musilová
vedoucí DI Děčín



7 x IP22

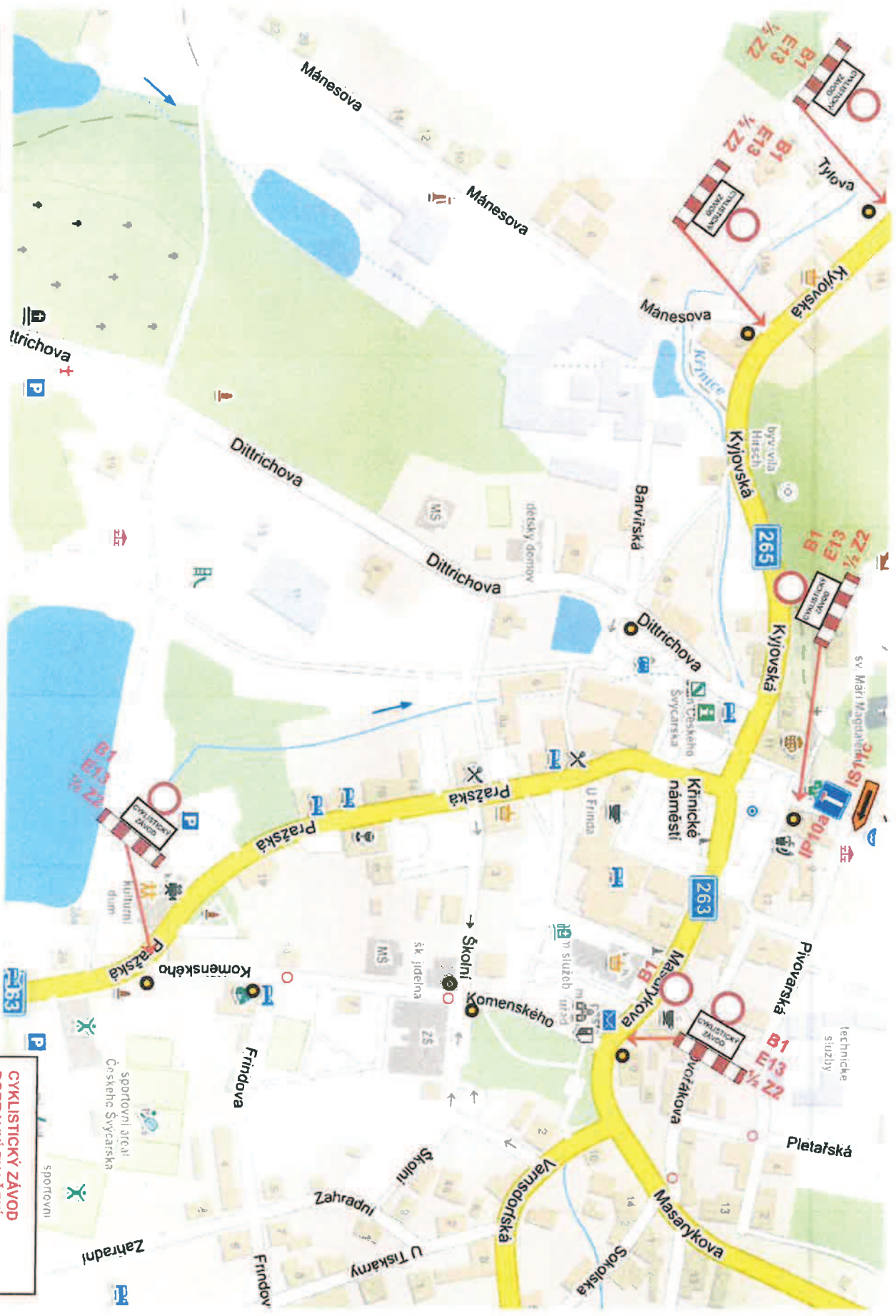
POŘADATELSKÁ
SLUŽBA



CYKLISTICKÝ ZÁVOD
DOPRAVNÍ ZNAČENÍ
TOUR DE FEMININI 2021
ČASOVKA 1

Ing. et Ing. Jan Crha
POLICE ČESKÉ REPUBLIKY
Důvod podepsání:
Čas podepsání: 12.04.2024 14:59:23

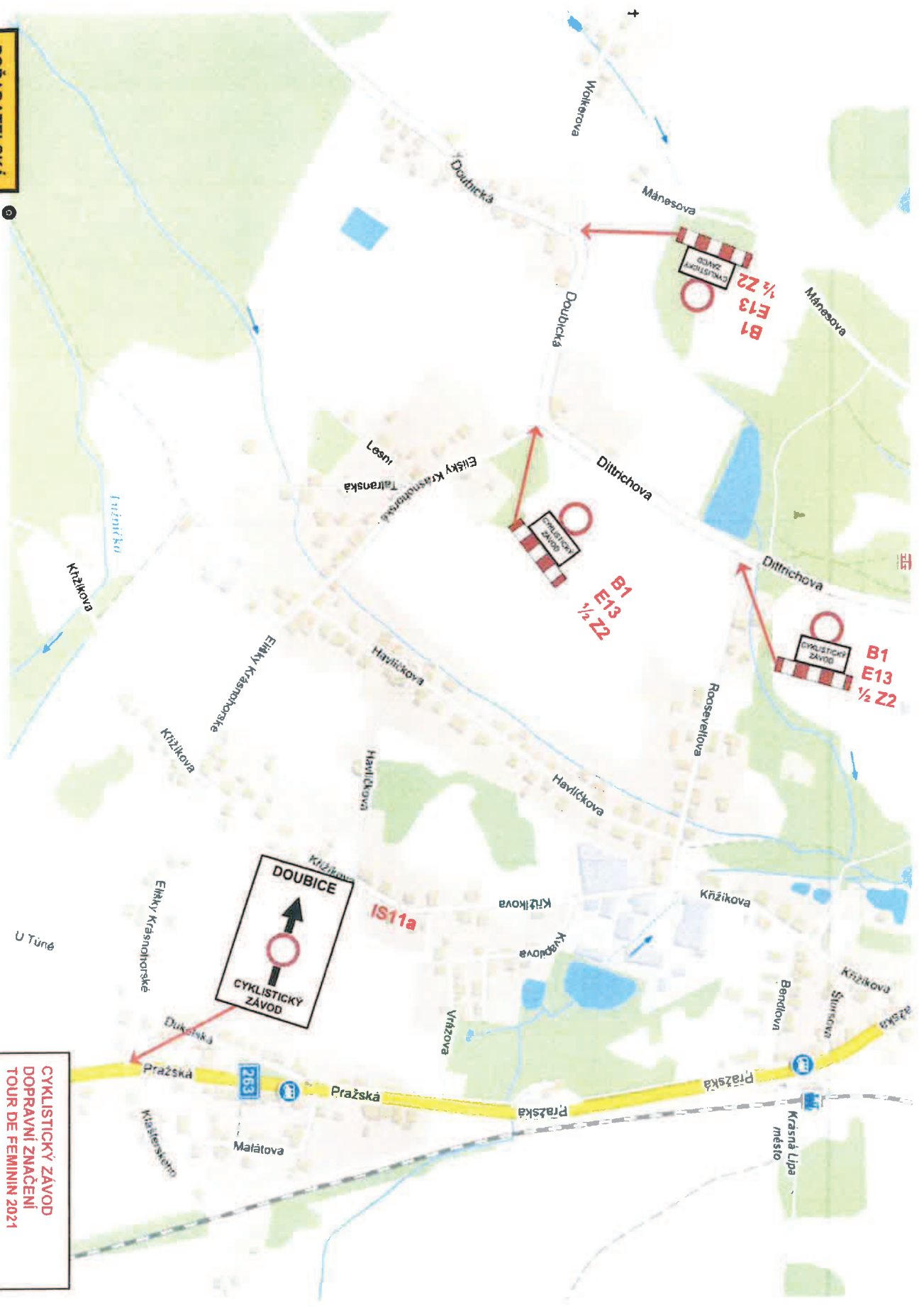
POŘADATELSKÁ
SLUŽBA



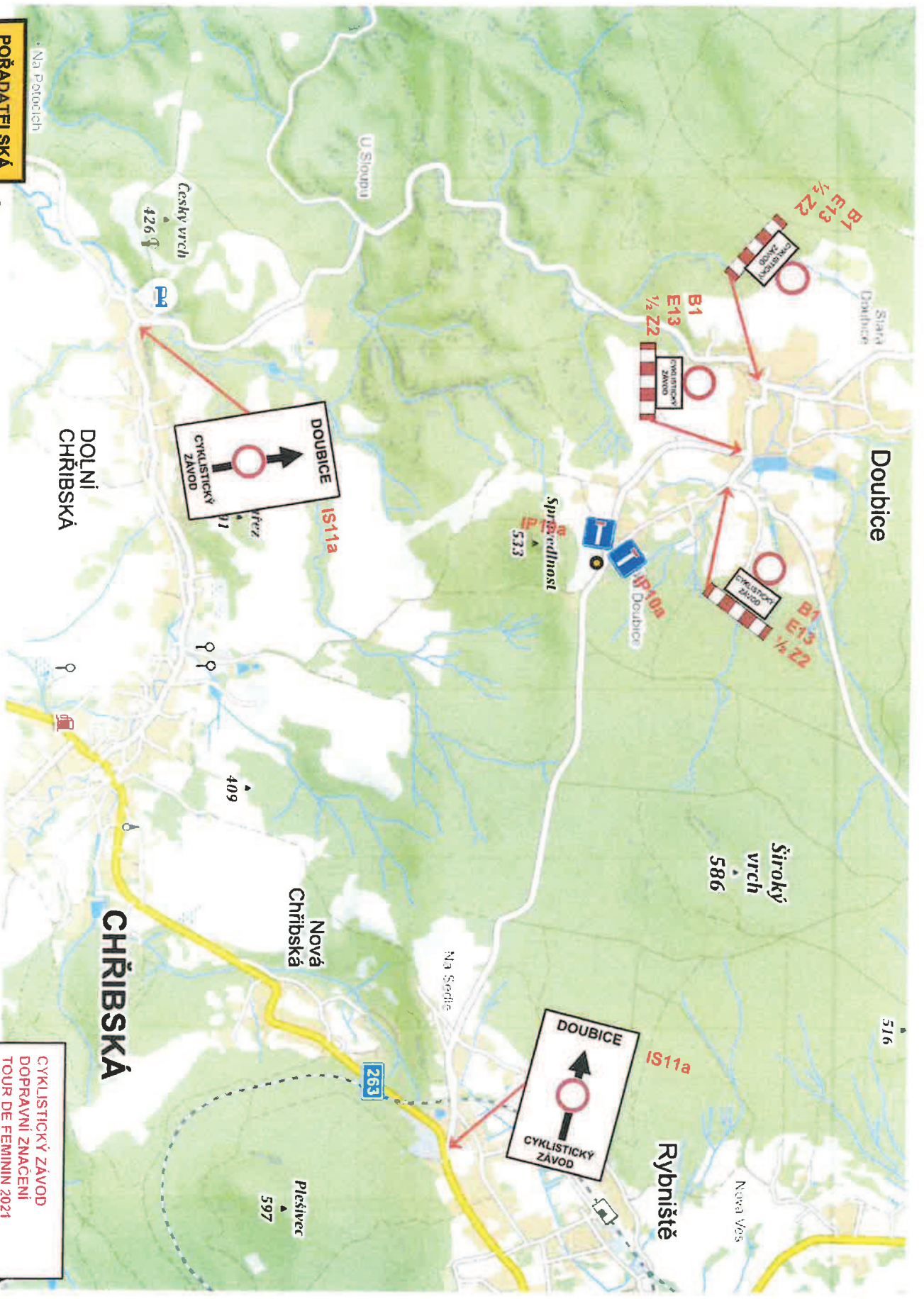
CYKLISTICKÝ ŽAVOD
DOPRAVNÍ ZNÁČENÍ
TOUR DE FEMININ 2021
ČASOVKA
2

**POŘADATELSKÁ
SLUŽBA**

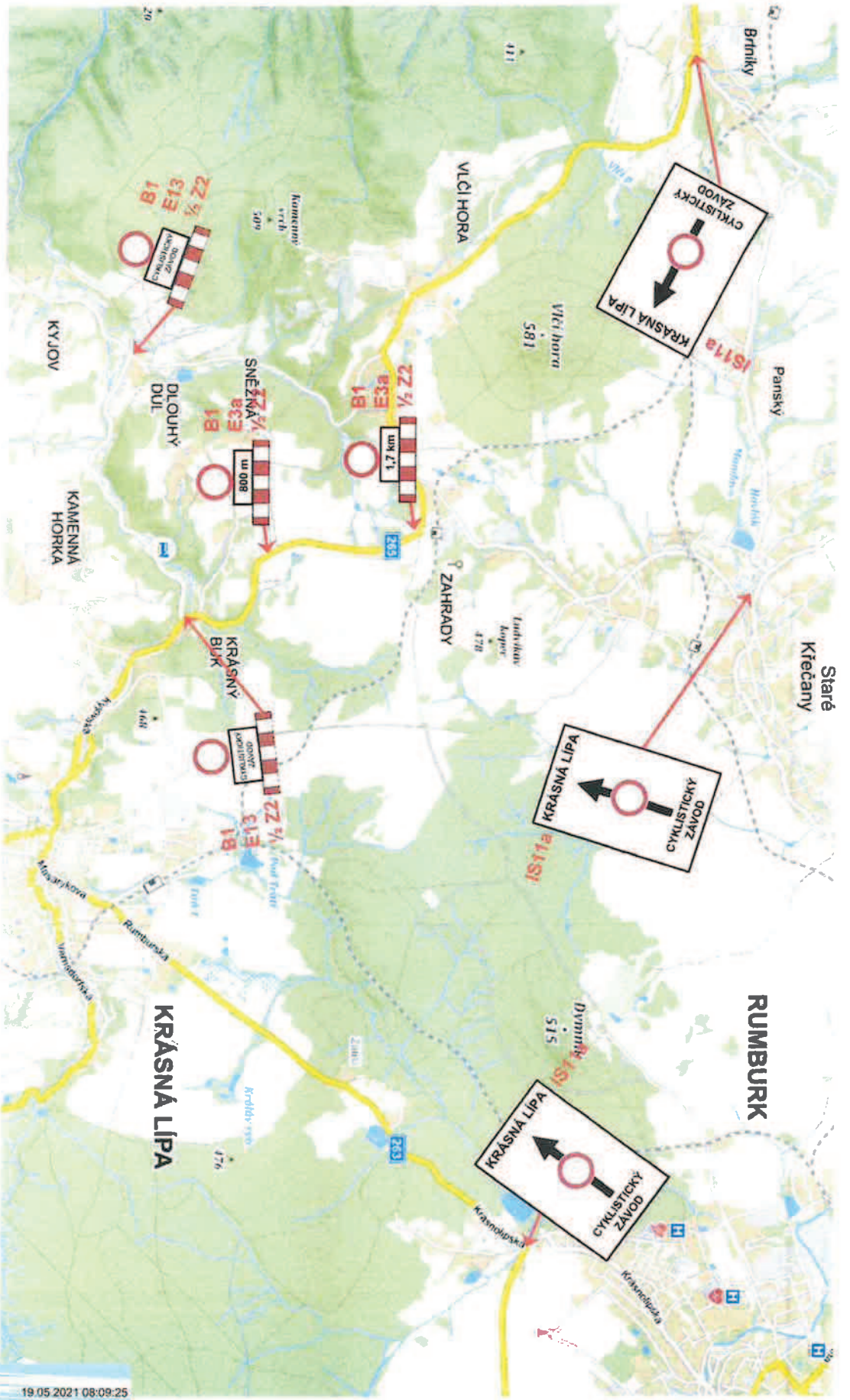
**CYKLISTICKÝ ZÁVOD
DOPRAVNÍ ZNAČENÍ
TOUR DE FEMININ 2021
ČASOVKA 3**



**POŘADATELSKÁ
SLUŽBA**



**CYKLISTICKÝ ZÁVOD
DOPRAVNÍ ZNAČENÍ
TOUR DE FEMININ 2021
ČASOVKA 4**



POŘADATELSKÁ
SLUŽBA



CYKLISTICKÝ ZÁVOD
DOPRAVNÍ ZNAČENÍ
TOUR DE FEMININ 2021
ČASOVKA 5

Petr Chlouba, DiS. 19.05.2021 08:09:25

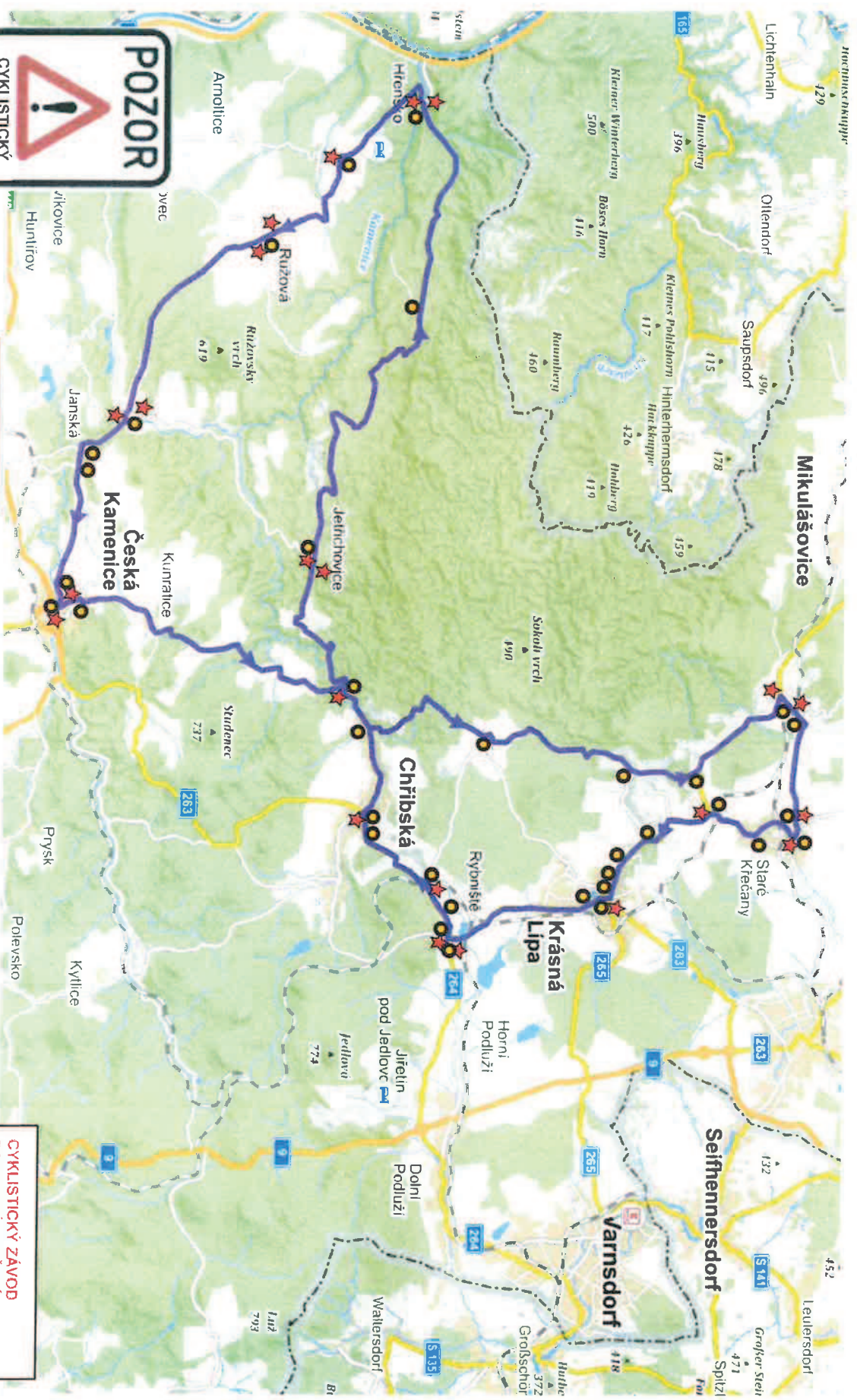
Digitálně podepsal:
Petr Chlouba, DiS.
POLICIE ČESKÉ REPUBLIKY
Důvod: Za správnost vyhotovení

POZOR

CYKLISTICKÝ ZÁVOD
9.7.2021
16.00 – 19.00 hod

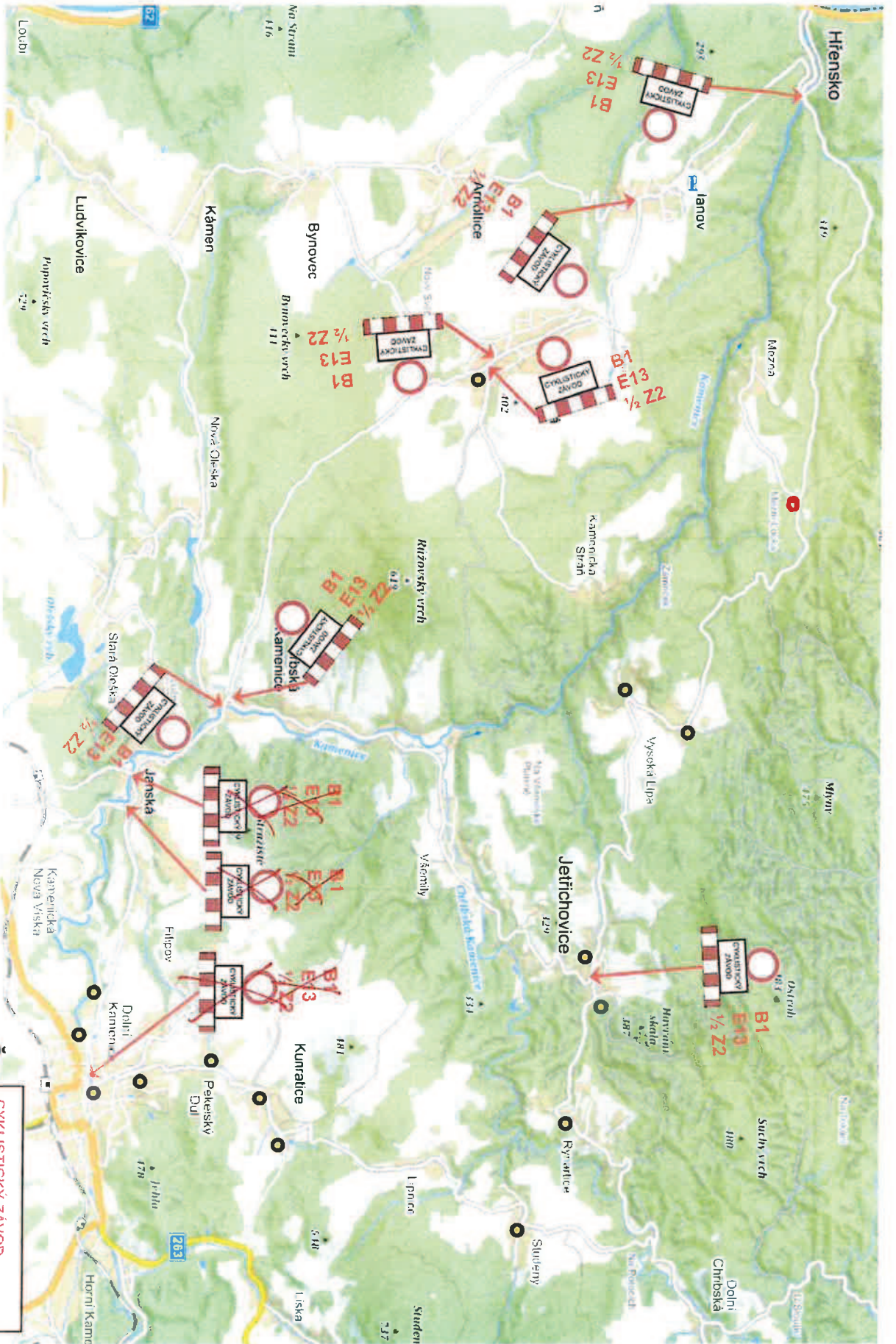
22 x IP22

POŘADATELSKÁ SLUŽBA



CYKLISTICKÝ ZÁVOD
DOPRAVNÍ ZNAČENÍ
TOUR DE FEMININ 2021

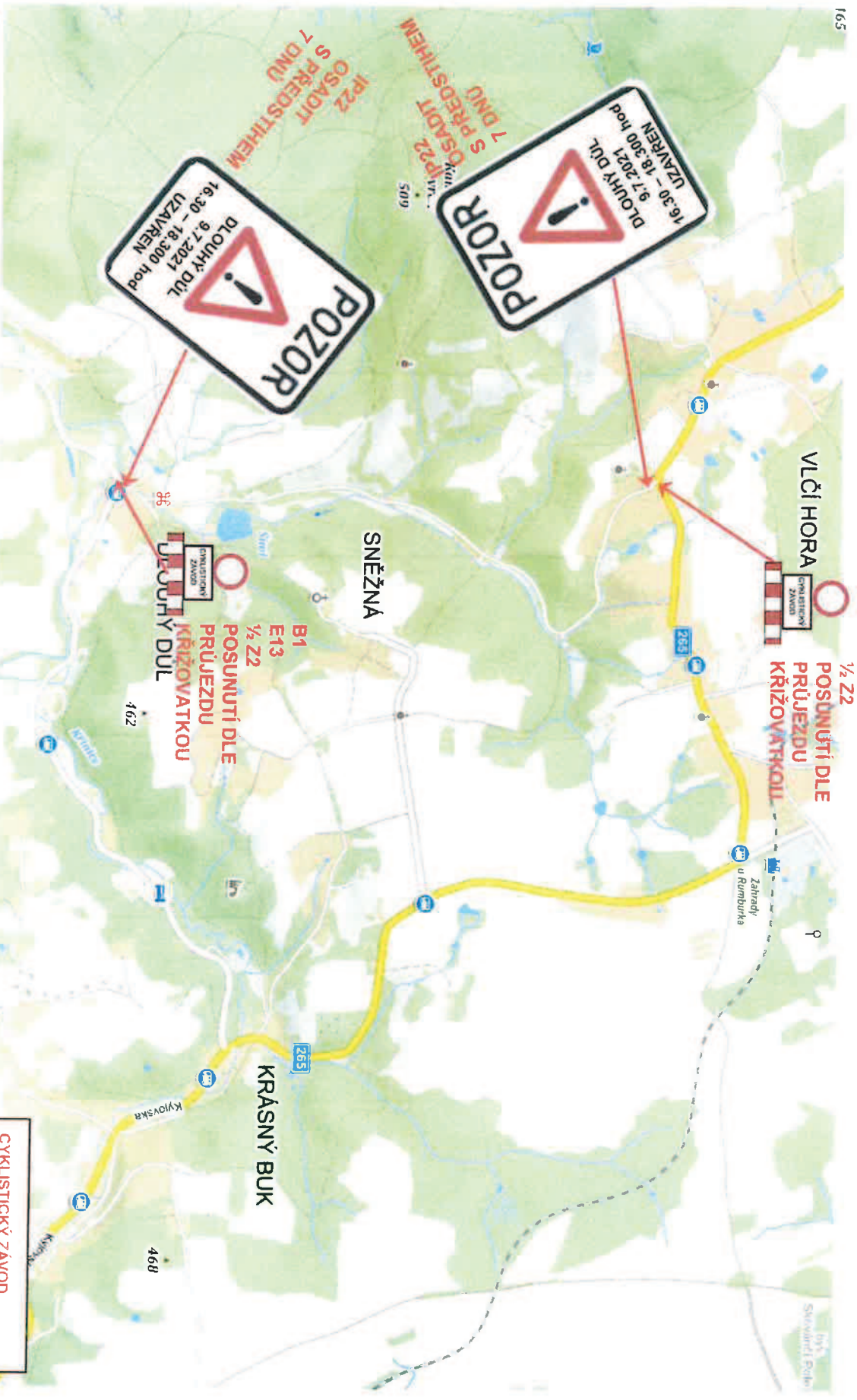
II ETAPA 1



**POŘADATELSKÁ
SLUŽBA**

**CYKLISTICKÝ ZÁVOD
DOPRAVNÍ ZNAČENÍ
TOUR DE FEMININ 2021**

ETAPA 2



B1
E13
1/2 Z2
**POSUNUTÍ DLE
PRŮJEZDU
KŘÍŽOVATKOU**

B1
E13
1/2 Z2
**POSUNUTÍ DLE
PRŮJEZDU
KŘÍŽOVATKOU**

POZOR
DLUHÝ DUL
16.30 - 18.300 hod
9.7.2021
UZAVŘEN

POZOR
DLUHÝ DUL
16.30 - 18.300 hod
9.7.2021
UZAVŘEN

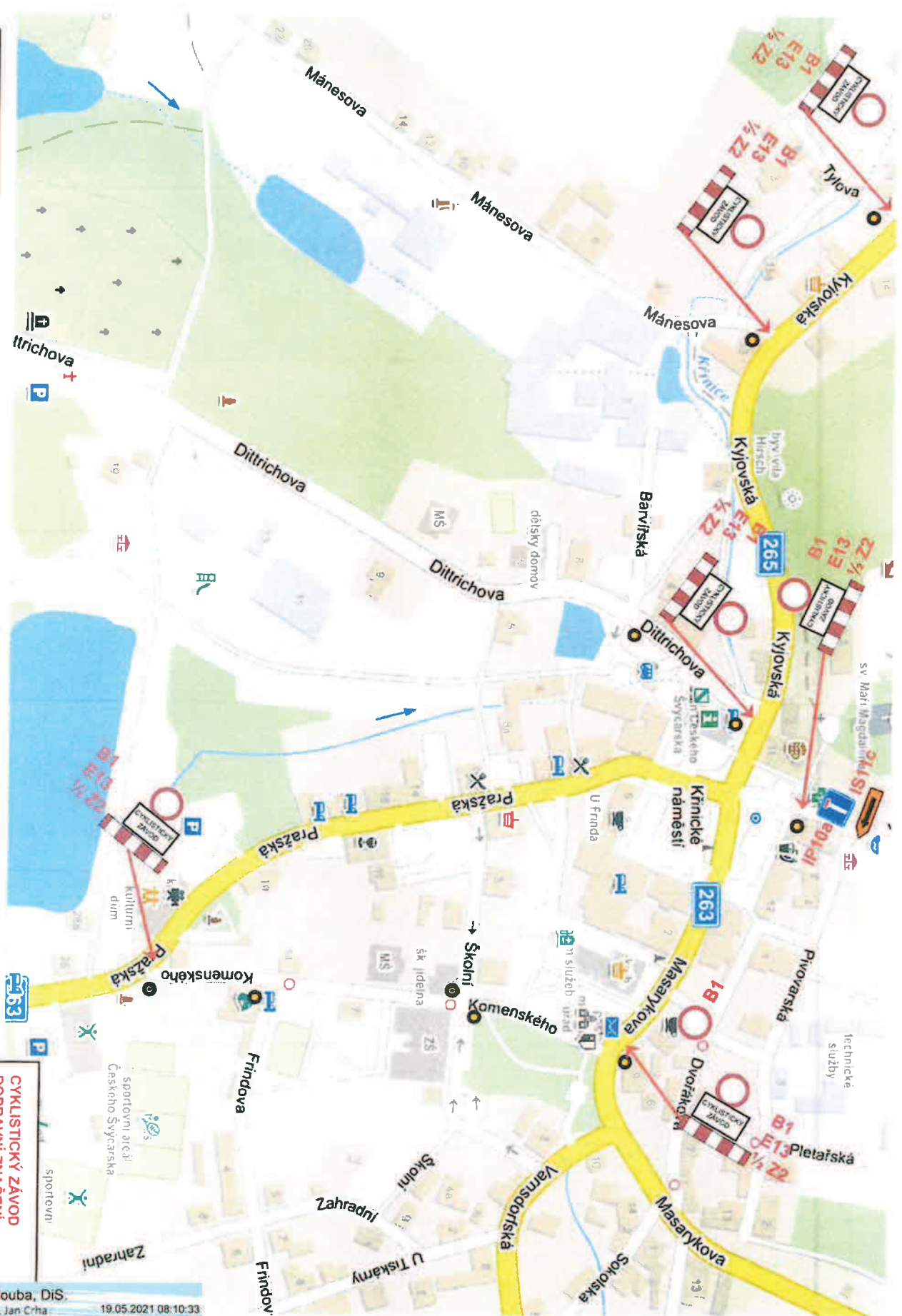
IP22
OSADIT
S PŘEDSTIHEM
7 DNU

IP22
OSADIT
S PŘEDSTIHEM
7 DNU

**POŘADATELSKÁ
SLUŽBA**

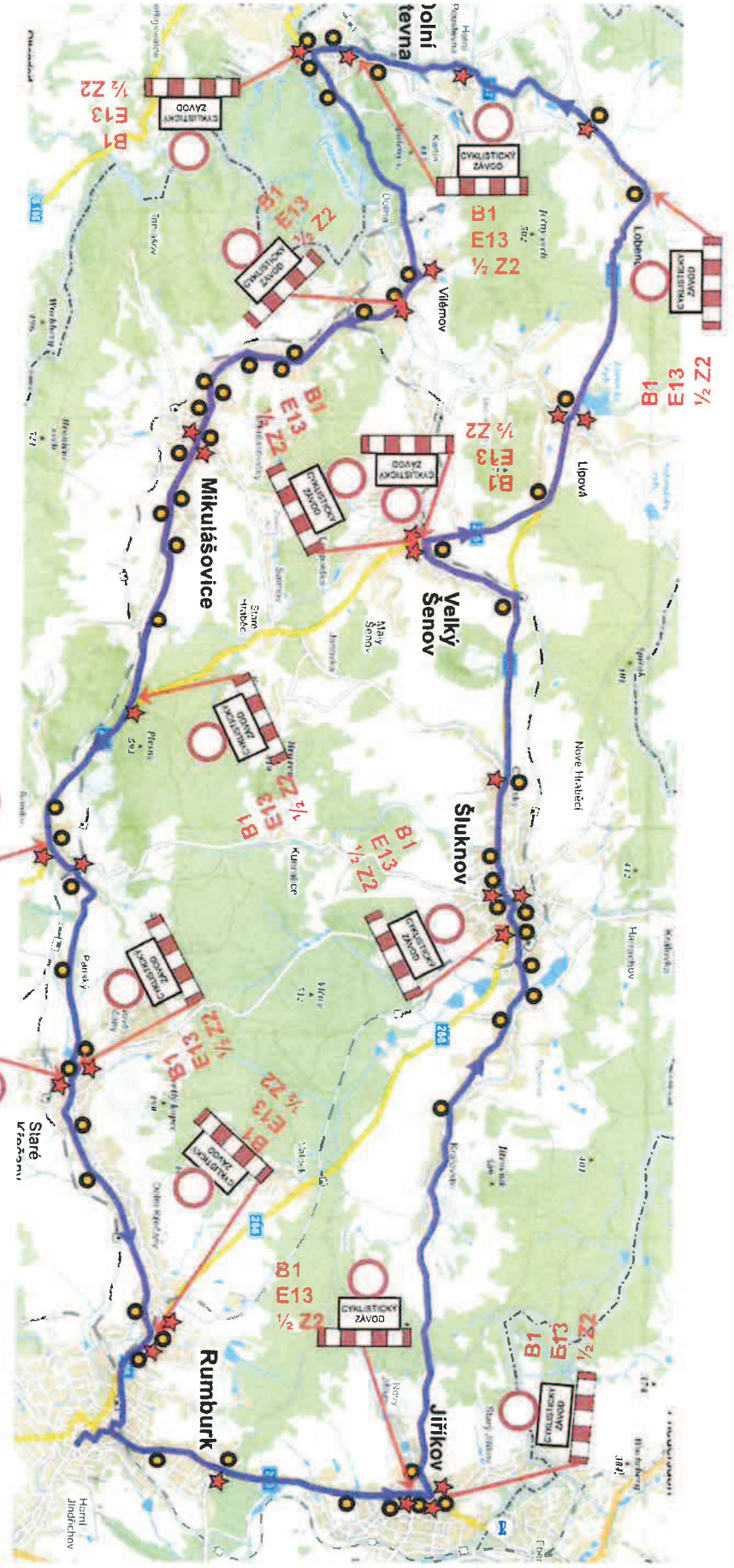
**CYKLISTICKÝ ZÁVOD
DOPRAVNÍ ZNAČENÍ
TOUR DE FEMININ 2021**
ETAPA 3

POŘADATELSKÁ
SLUŽBA



CYKLISTICKÝ ZÁVOD
DOPRAVNÍ ZNAČENÍ
TOUR DE FEMININ 2021
II ETAPA 4

Petr Chlouba, DiS.
Ing. et Ing. Jan Čiha 19.05.2021 08:10:33
POLICE ČESKÉ REPUBLIKY
Obvodní úřad
ČESKÁ REPUBLIKA
Důvod: Za správnosti vyhotovení



POZOR

CYKLISTICKÝ ZÁVOD
10.7.2021
15.00 – 19.00 hod

★ 27 x IP22

POŘADATELSKÁ SLUŽBA

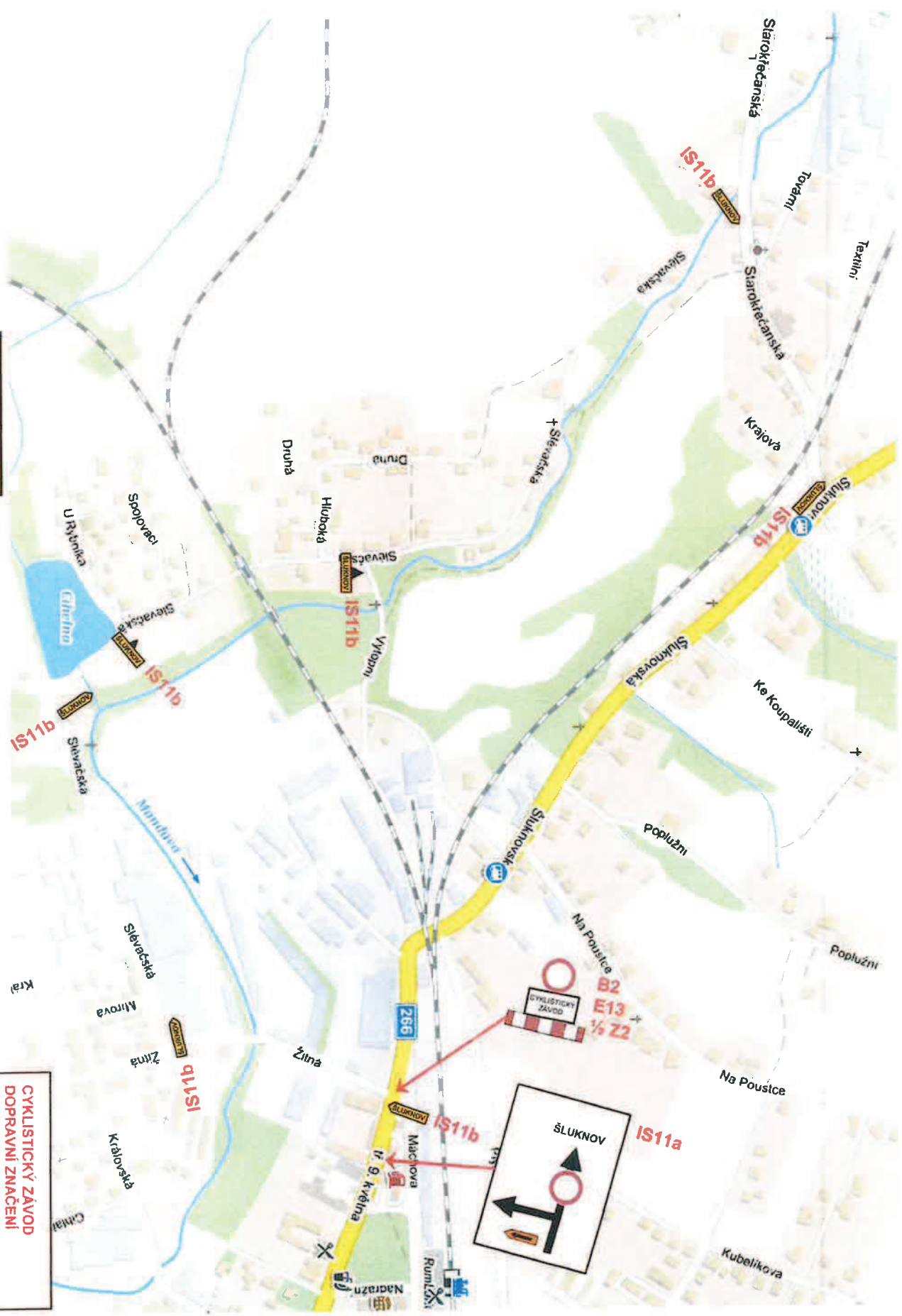
CYKLISTICKÝ ZÁVOD
DOPRAVNÍ ZNAČENÍ
TOUR DE FEMININ 2021

III. ETAPA 4

Ing. et Ing. Jan Črha
POLICIE ČESKÉ REPUBLIKY
Důvod podepsání:
Čas podepsání: 12.04.2024 15:00:04

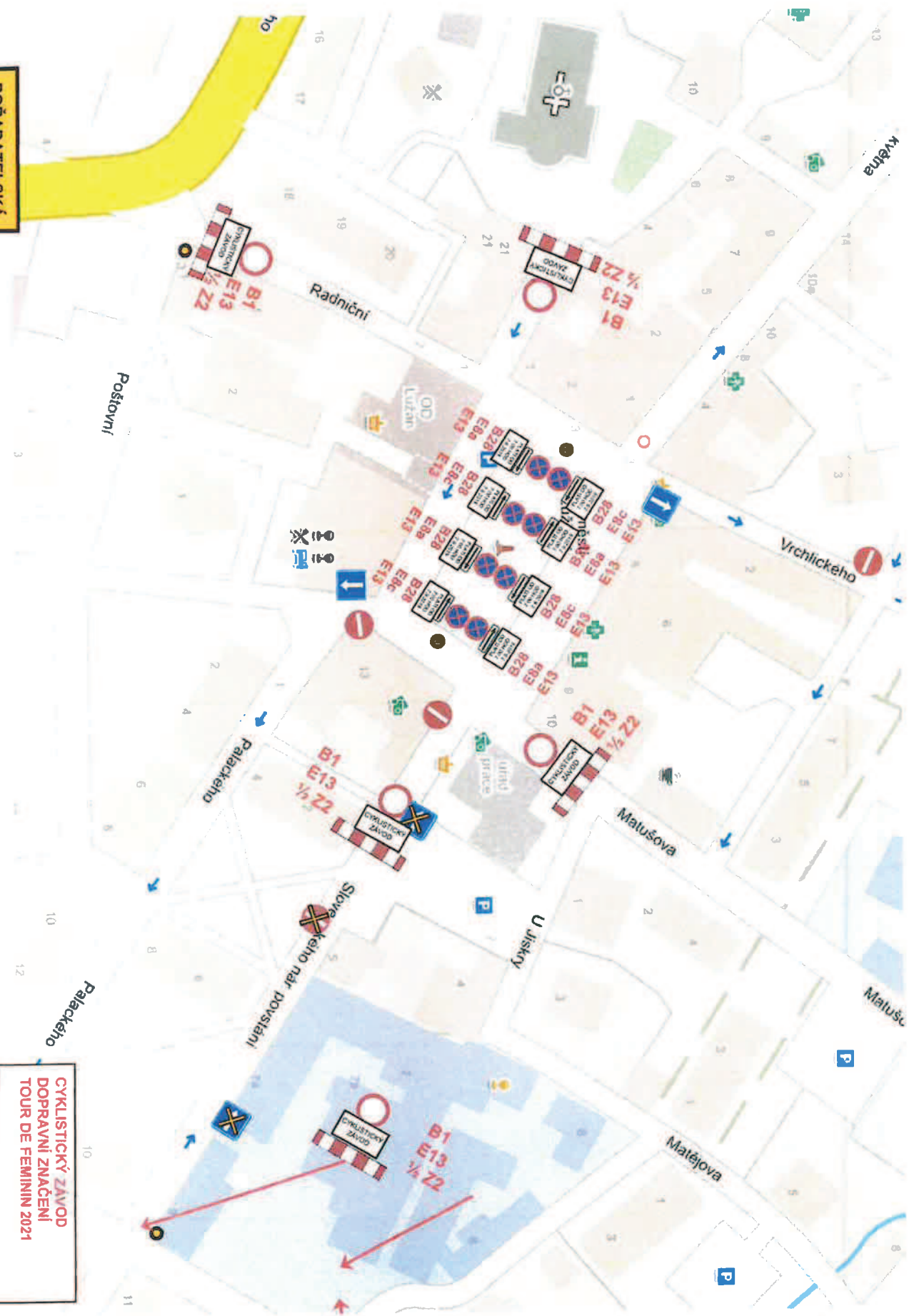
POŘADATELSKÁ
SLUŽBA

CYKLISTICKÝ ZÁVOD
DOPRAVNÍ ZNAČENÍ
TOUR DE FEMININ 2021
2. ETAPA



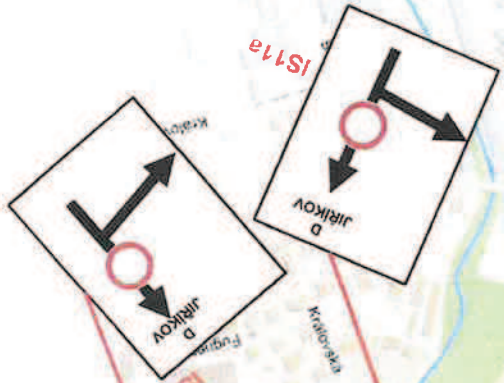
POŘADATELSKÁ
SLUŽBA

CYKLISTICKÝ ZÁVOD
DOPRAVNÍ ZNAČENÍ
TOUR DE FEMININ 2021
ETAPA 3



POZOR
CYKLISTICKÝ
ZÁVOD
10.7.2021
15.00 – 19.00 hod

★ 5 x IP22

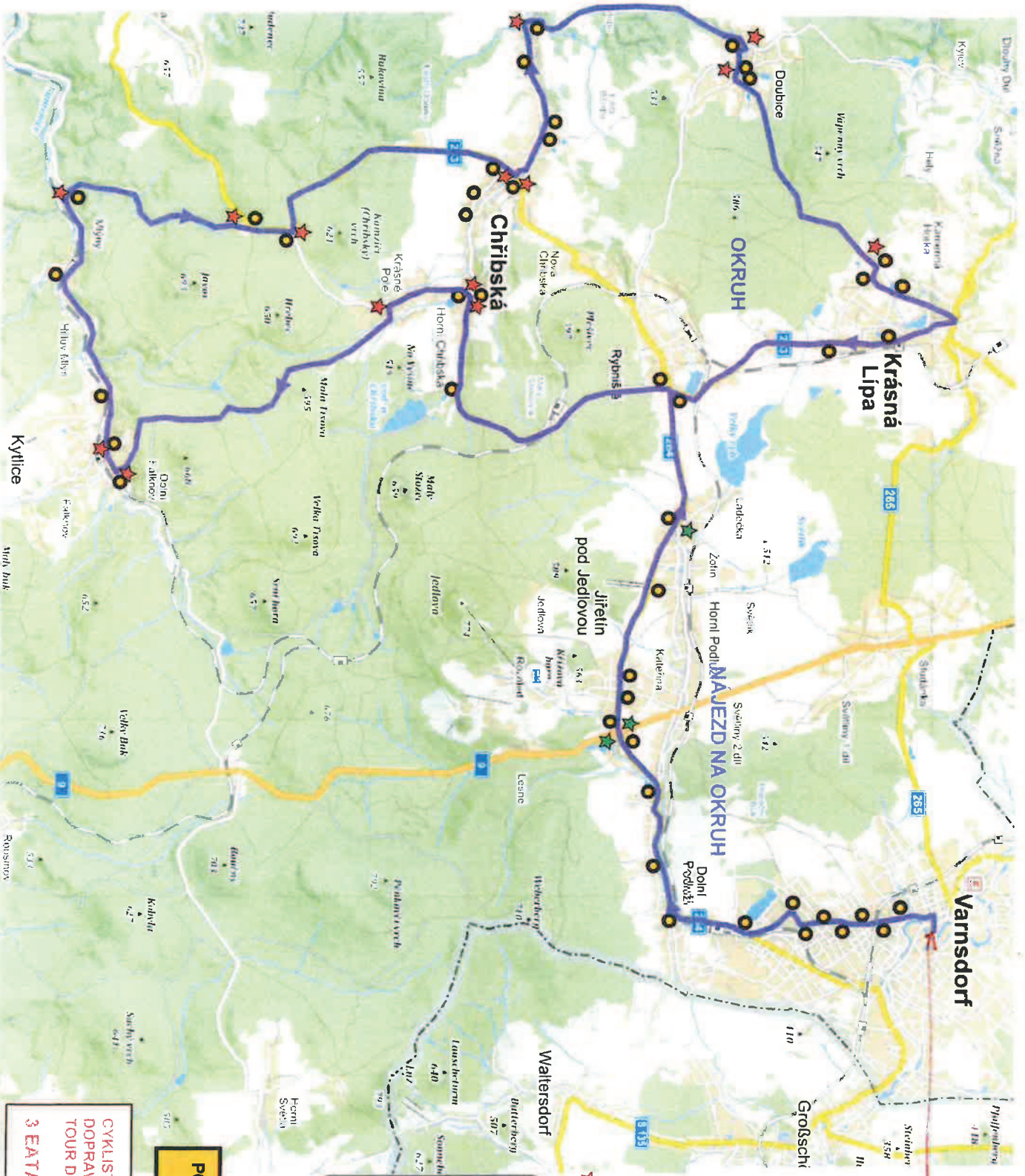


**POŘADATELSKÁ
SLUŽBA**

III. ETAPA
CYKLISTICKÝ ZÁVOD
DOPRAVNÍ ZNACENÍ
TOUR DE FEMININ 2021

Petr Chlouba, DiS. 19.05.2021 08:10:59

Digitálně podepsal:
Petr Chlouba, DiS.
POLICIE ČESKÉ REPUBLIKY
Důvod: Za správnost vyhotovení



★ x IP22

POZOR

CYKLISTICKÝ ZÁVOD
11.7.2021
8:30 – 11:00 hod

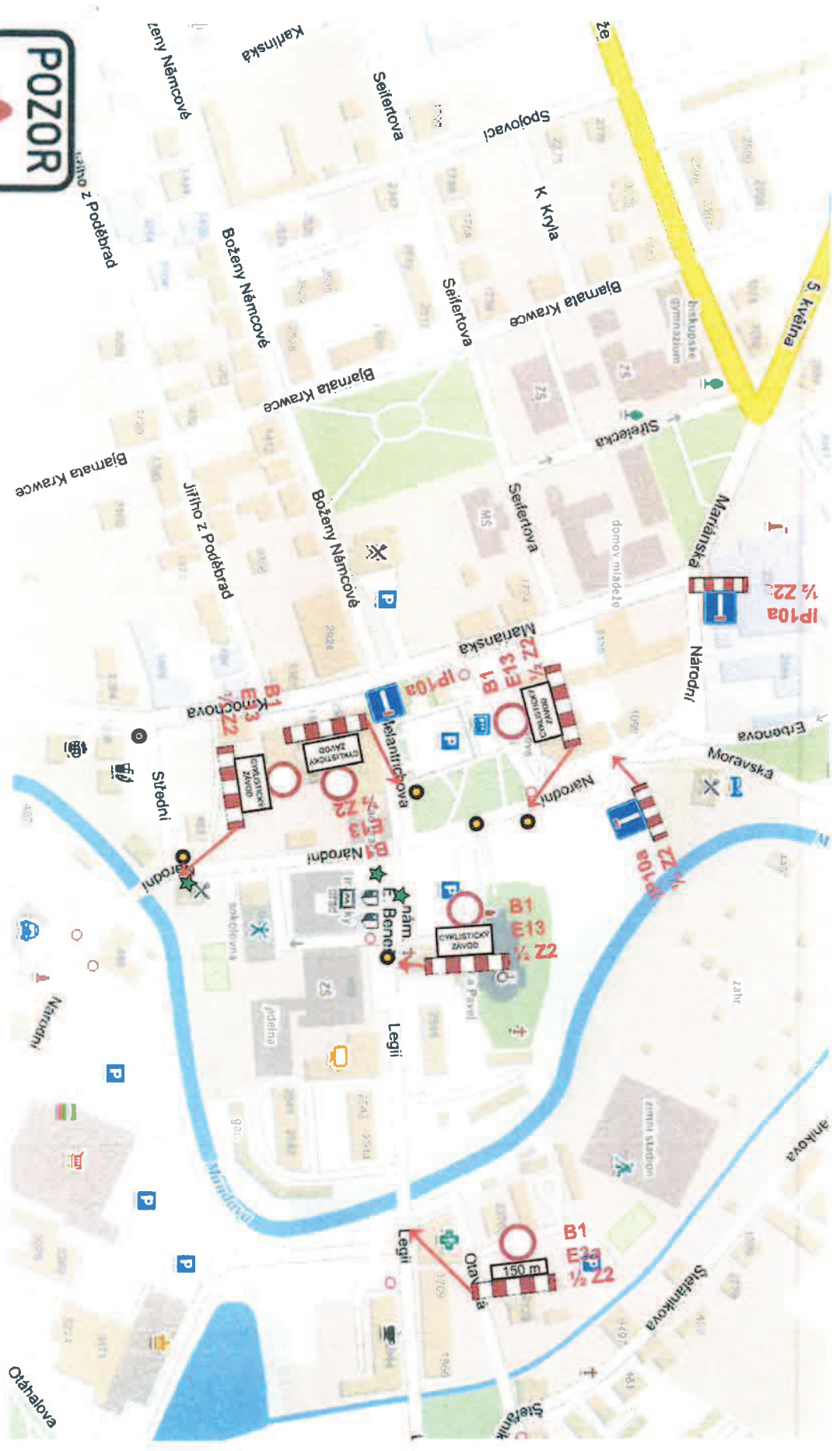
★ 14 x IP22

POZOR

CYKLISTICKÝ ZÁVOD
11.7.2021
10:00 – 15:00 hod

POŘADATELSKÁ SLUŽBA


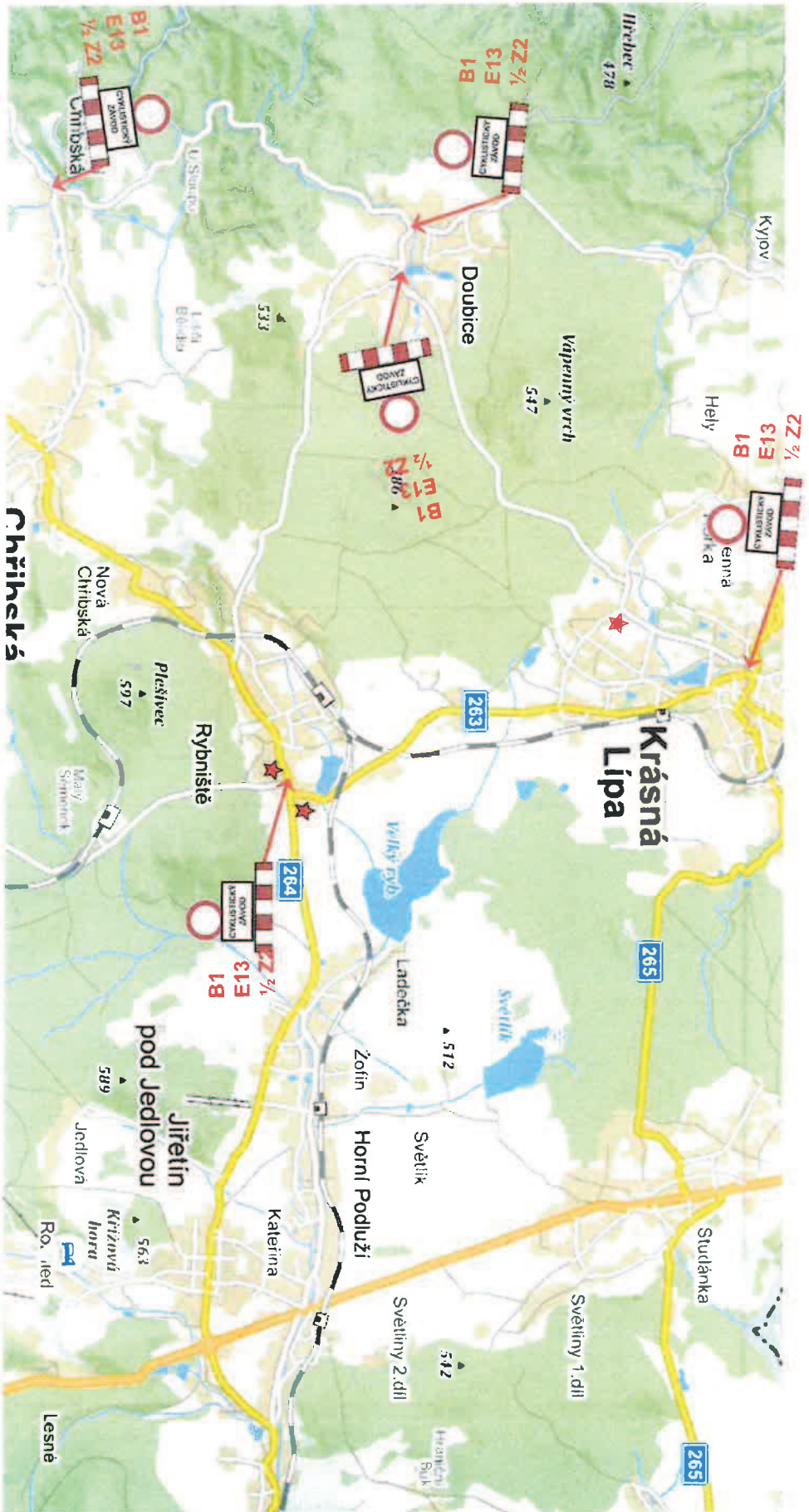
CYKLISTICKÝ ZÁVOD
DOPRAVNÍ ZNAČENÍ
TOUR DE FEMININ 2021
3 ETAPA 1



★ 3 x IP22

**POŘADATELSKÁ
 SLUŽBA**

**CYKLISTICKÝ ZÁVOD
 DOPRAVNÍ ZNAČENÍ
 TOUR DE FEMININ 2021
 3. ETAPA 2**



CYKLISTICKÝ
ZÁVOD

11.7.2021

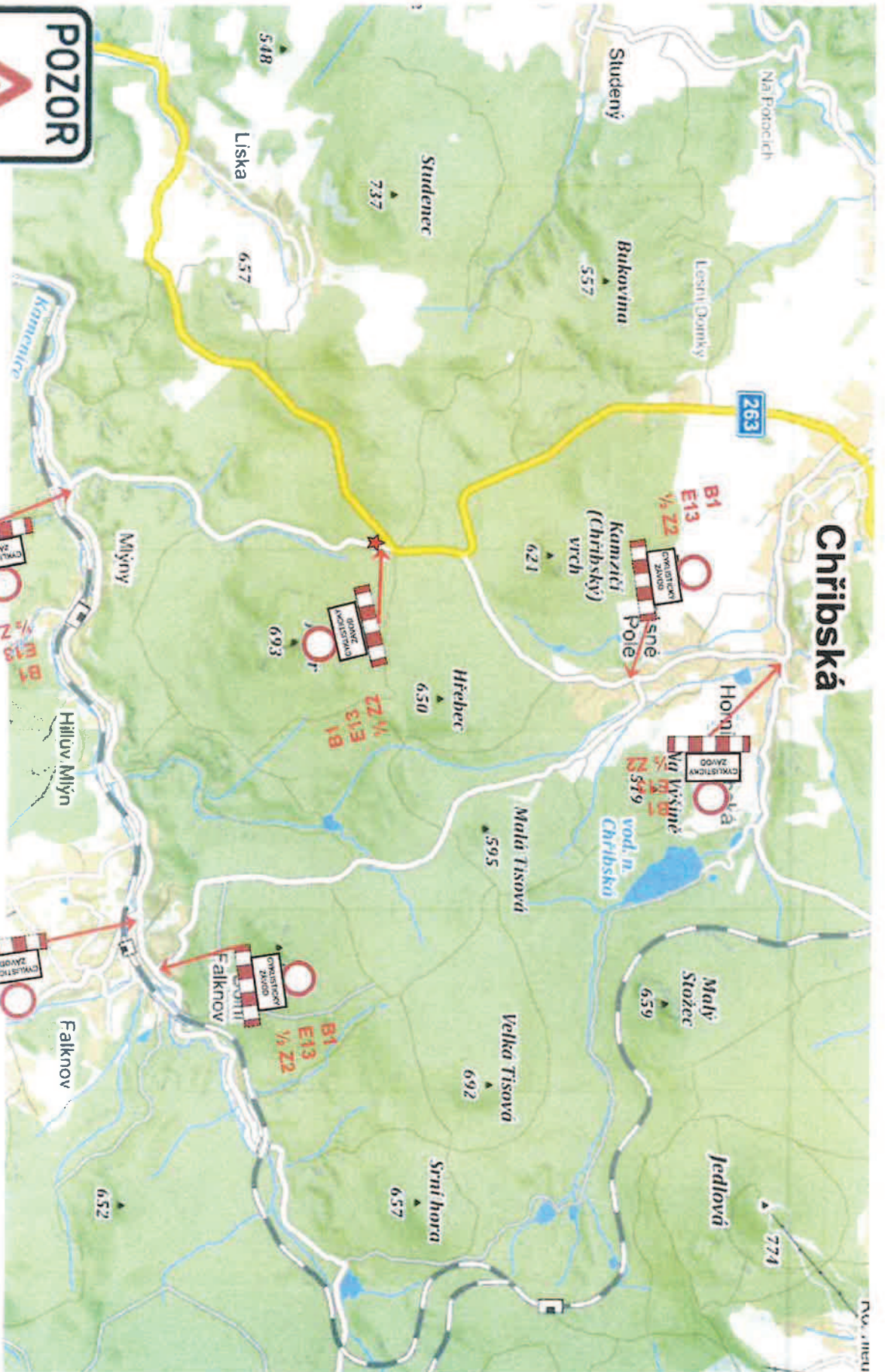
10.00 – 15.00 hod


★ 3 x IP22

POŘADATELSKÁ
SLUŽBA



CYKLISTICKÝ ZÁVOD
DOPRAVNÍ ZNAČENÍ
TOUR DE FEMININ 2021
3 EATAPA 3




POZOR

 CYKLISTICKÝ
 ZÁVOD
 11.7.2021
 10.00 – 15.00 hod

★ ↗ x IP22

**POŘADATELSKÁ
 SLUŽBA**

CYKLISTICKÝ ZÁVOD
 DOPRAVNÍ ZNAČENÍ
 TOUR DE FEMININ 2021
 3 EATAPA 4

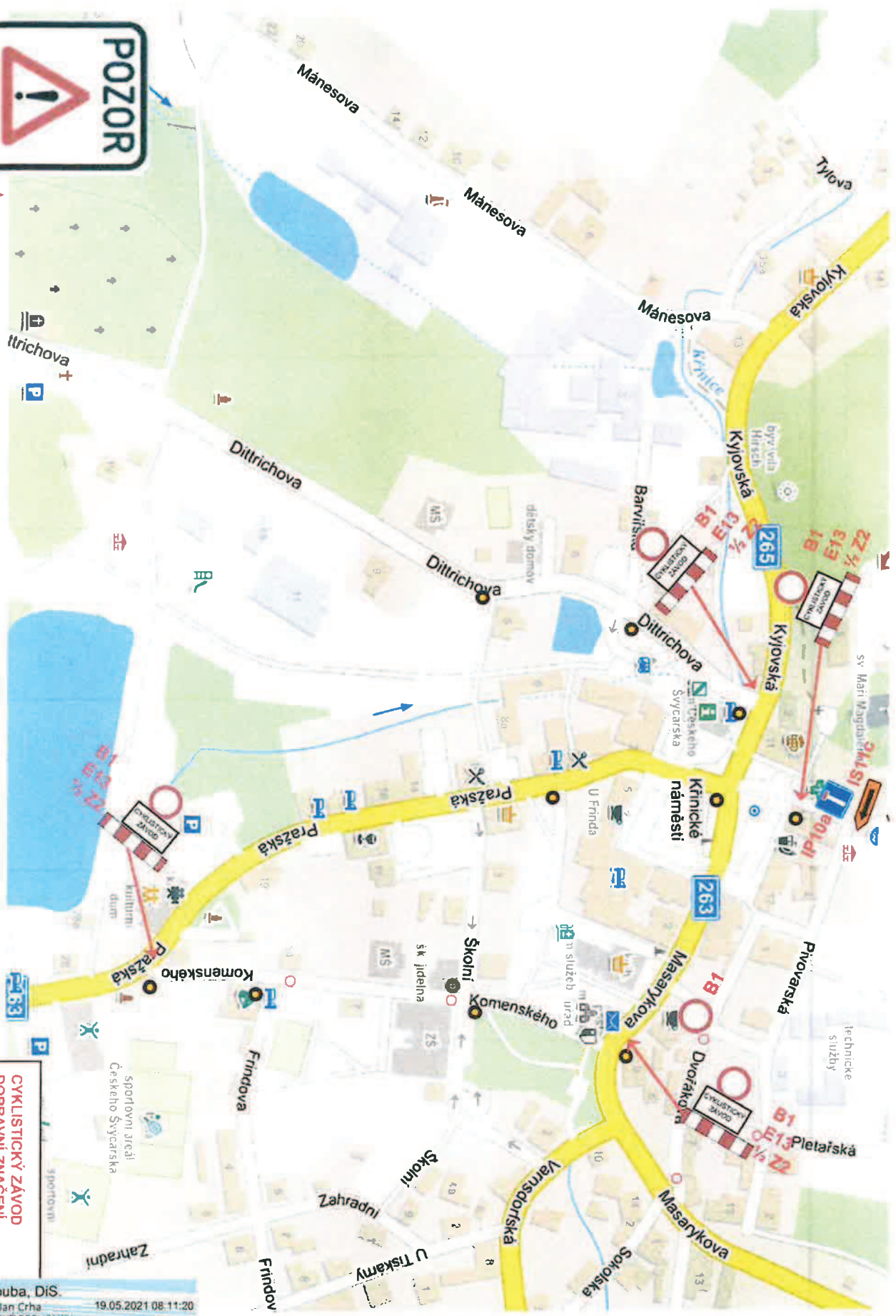


3 x IP22

POŘADATELSKÁ SLUŽBA

CYKLISTICKÝ ZÁVOD DOPRAVNÍ ZNAČENÍ TOUR DE FEMININ 2021 3 ETAPA 5

Petr Chlouba, DiS. 19.05.2021 08:11:20
Ing. et Ing. Jan Črha
POLICEJ ČESKÉ REPUBLIKY
Číslo dopravní značky: 1415/004
Číslo dopravní značky: 1415/004
Důvod: Za správnost vyhotovení



TOUR de Feminin


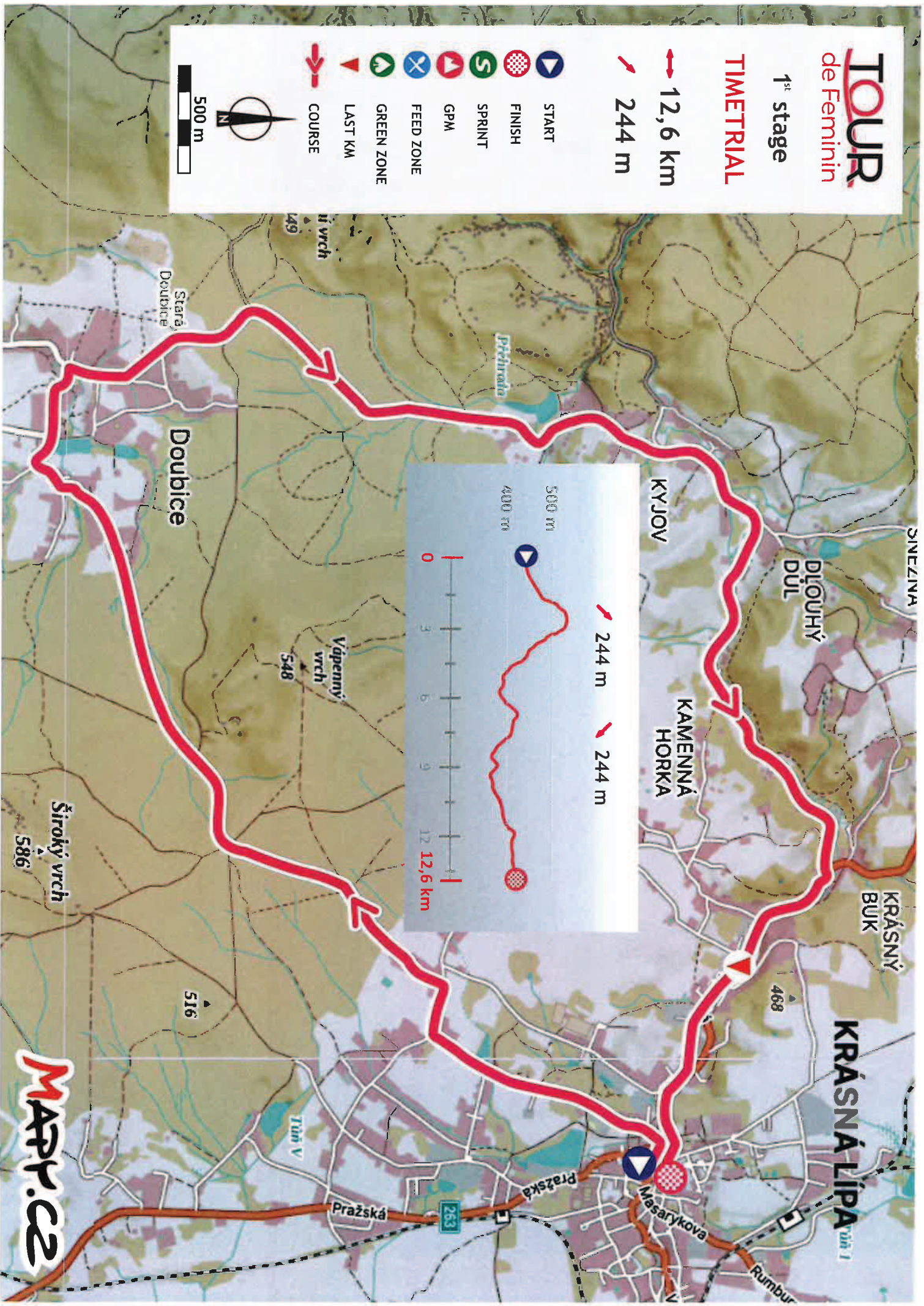
1st stage

TIMETRIAL

→ 12,6 km

↗ 244 m

- ▶ START
- FINISH
- S SPRINT
- ▲ GPM
- ⊗ FEED ZONE
- ▲ GREEN ZONE
- ▲ LAST KM
- COURSE



MAPP.CZ

TOUR de Feminin

2nd stage

Through the
Czech Switzerland
National Park

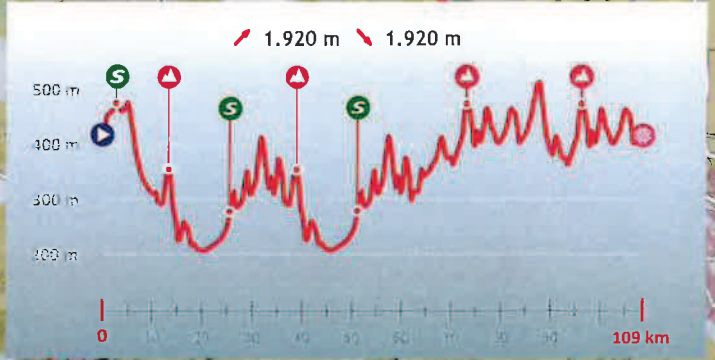
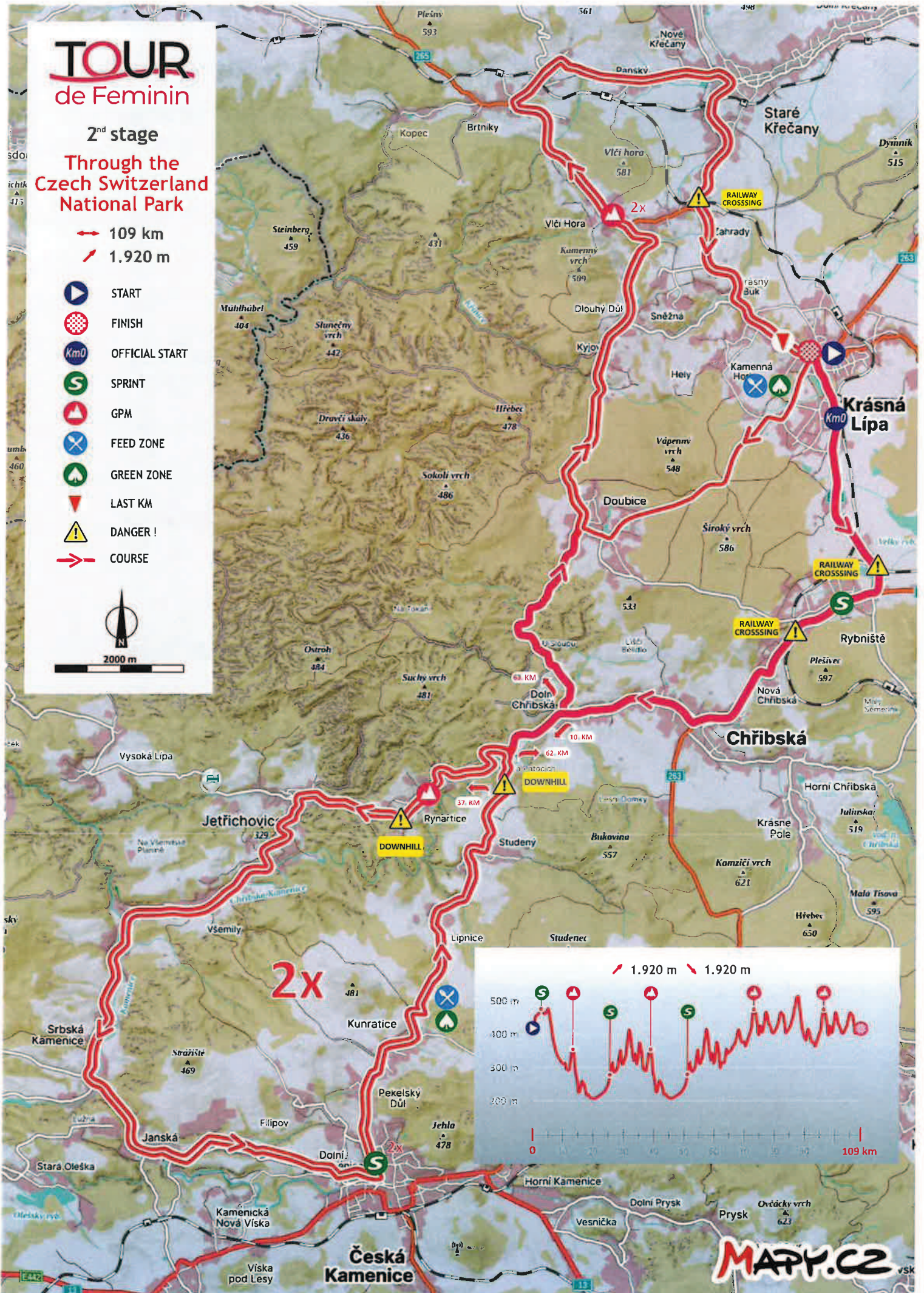
↔ 109 km

↗ 1.920 m

-  START
-  FINISH
-  OFFICIAL START
-  SPRINT
-  GPM
-  FEED ZONE
-  GREEN ZONE
-  LAST KM
-  DANGER !
-  COURSE



2000 m



TOUR de Feminin

3rd stage
Through the
Šluknov Hills


110,7 km
1.454 m

- | | | | |
|--|----------------|--|------------|
| | START | | FEED ZONE |
| | FINISH | | GREEN ZONE |
| | OFFICIAL START | | LAST KM |
| | SPRINT | | DANGER I |
| | GPM | | COURSE |



1.454 m 1.454 m

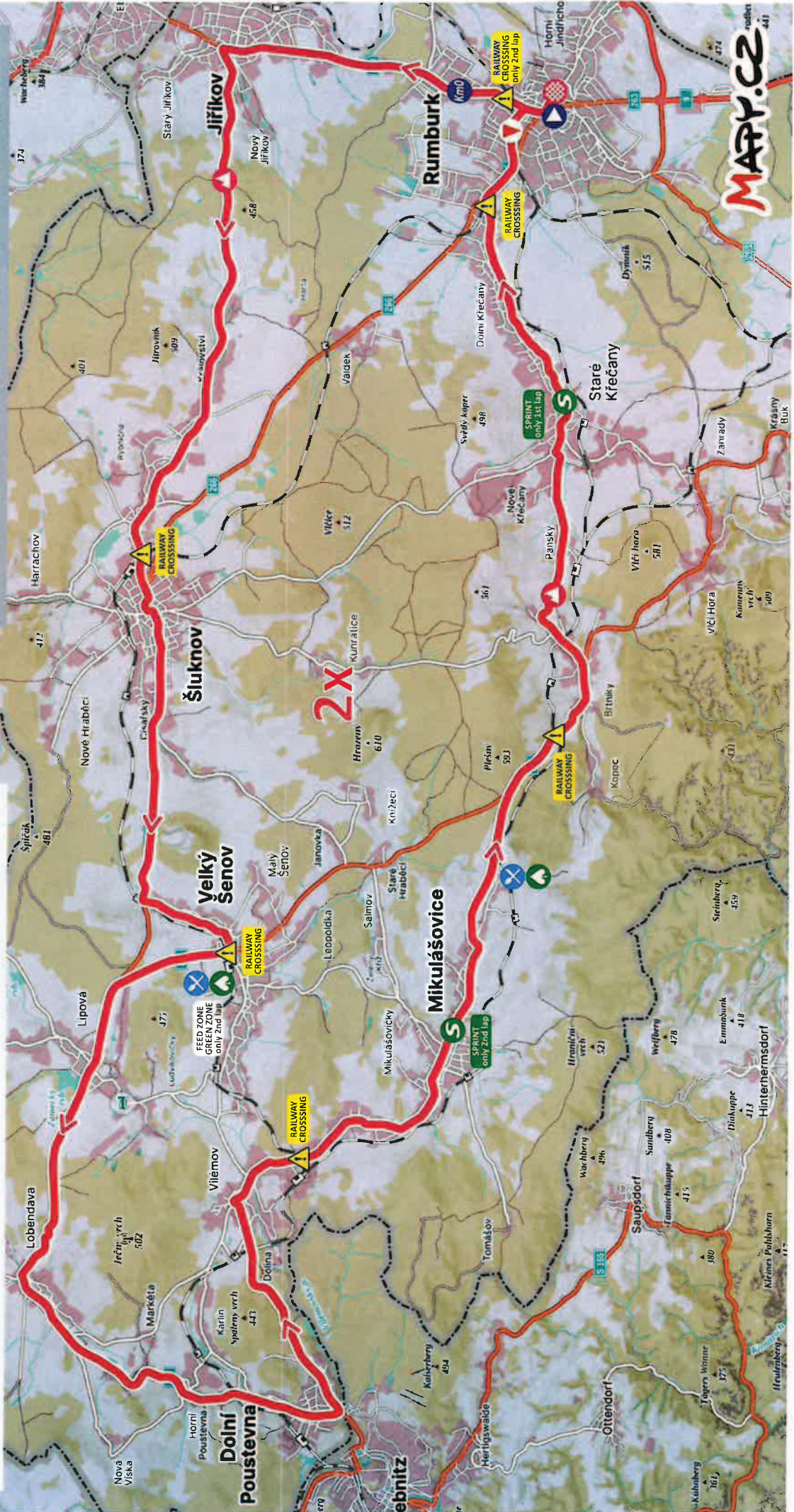
500 m
400 m
300 m



Schlabberg
Oppach

Sohländlan
der Spree

Lehmitz
berg



MARIC2
produkt
41

TOUR de Feminin

4th stage

Through the
Lusatian Mountains

114,6 km

2.136 m



START



FINISH



OFFICIAL START



SPRINT



GPM



FEED ZONE



GREEN ZONE



LAST KM



DANGER !



COURSE



2000 m



MAPRICE